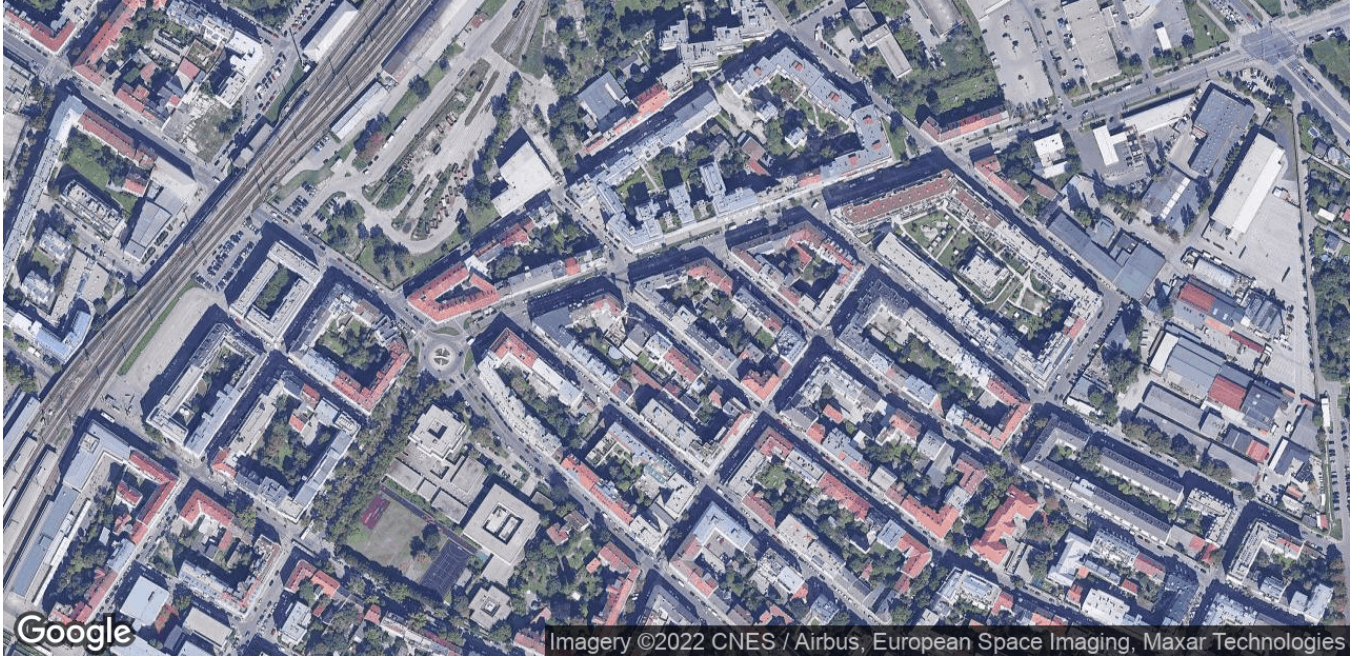


Lageplan zu Objekt 2003/9239



kubic_gk
i m m o b i l i e n



Nahversorger (Bäckerei, Metzgerei, Supermarkt, Drogerie)

Ergebnisinterpretation - Distanznetz

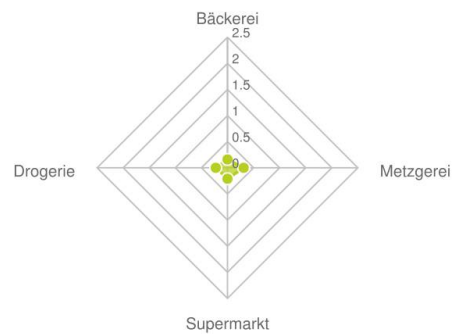
Das Distanznetz auf der rechten Seite gibt einen Überblick über die Entfernungen zur jeweils nächstgelegenen Einrichtung. Der Mittelpunkt markiert den Immobilienstandort. Je näher die Punkte beim Mittelpunkt liegen, desto geringer ist die Entfernung.

Ergebnisinterpretation - Balkendiagramm

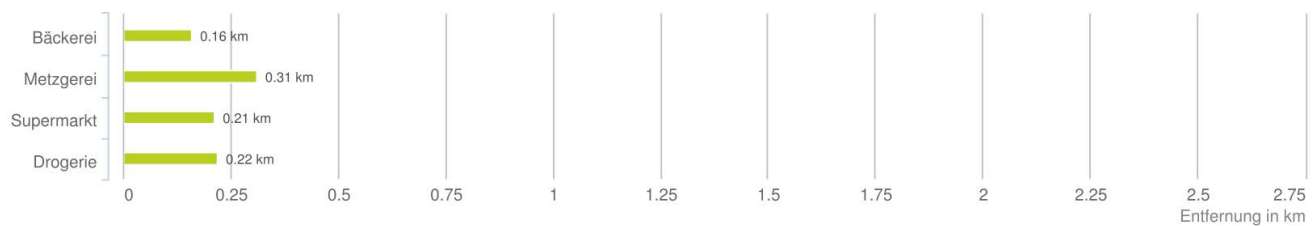
Untenstehende Kilometerangaben zeigen an wie weit der jeweils nächstgelegenen Nahversorger entfernt ist (in Städten Fußweg, am Land Autodistanz).



Distanzen zu Nahversorgern [km]



Distanzen zu den Nahversorgungseinrichtungen



bis 0,5 km:

- Bäckerei
- Metzgerei
- Supermarkt
- Drogerie

Nahversorger (Bäckerei, Metzgerei, Supermarkt, Drogerie)

Der hellgrüne Punkt markiert den Immobilienstandort, die Nahversorger im Umkreis werden mit farblichen Pins angezeigt. Es werden pro Kategorie immer die drei nächstgelegenen Einrichtungen angezeigt und aufgelistet. Der Pin mit dem Zusatz „1“ zeigt immer die jeweilige Einrichtung mit der geringsten Entfernung zum Standort.



Bäckerei

- A1** Ströck Gesellschaft m.b.H.
Leopoldauer Straße 1-3
1210 Wien
(0,16 km / 0,17 km)
(Luftlinie / Zu Fuß)
- A2** Ströck Gesellschaft m.b.H.
Hoßplatz 12
1210 Wien
(0,33 km / 0,44 km)
(Luftlinie / Zu Fuß)
- A3** Der Mann der verwöhnt
Backwaren Gmb...
Franz Jonas Platz 4
1210 Wien
(0,61 km / 0,81 km)
(Luftlinie / Zu Fuß)

Metzgerei

- B1** Radatz
Unternehmensbeteiligungen
GmbH
Leopoldauer Straße 45-49 /Top 2
1210 Wien
(0,31 km / 0,64 km)
(Luftlinie / Zu Fuß)
- B2** Fleischerei Lukajic KG
Floridsdorfer Markt 62
1210 Wien
(0,51 km / 0,75 km)
(Luftlinie / Zu Fuß)
- B3** Ing. Andreas Traxler
Floridsdorfer Markt Std 68
1210 Wien
(0,51 km / 0,75 km)
(Luftlinie / Zu Fuß)

Supermarkt

- C1** Eurospar
(0,21 km / 0,32 km)
(Luftlinie / Zu Fuß)
- C2** Lidl
(0,29 km / 0,38 km)
(Luftlinie / Zu Fuß)
- C3** Hofer
Leopoldauer Straße 45
1210 Wien
(0,35 km / 0,58 km)
(Luftlinie / Zu Fuß)

Drogerie

- D1** dm
(0,22 km / 0,32 km)
(Luftlinie / Zu Fuß)
- D2** Bipa
(0,31 km / 0,41 km)
(Luftlinie / Zu Fuß)
- D3** Müller
(0,64 km / 0,83 km)
(Luftlinie / Zu Fuß)

Herold Business Data ©

Nahversorger (Banken, Post, Tankstellen, Trafiken)

Ergebnisinterpretation - Distanznetz

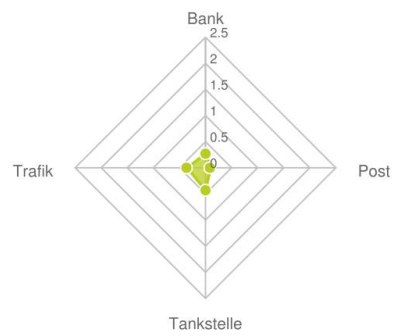
Das Distanznetz auf der rechten Seite gibt einen Überblick über die Entfernungen zur jeweils nächstgelegenen Einrichtung. Der Mittelpunkt markiert den Immobilienstandort. Je näher die Punkte beim Mittelpunkt liegen, desto geringer ist die Entfernung.

Ergebnisinterpretation - Balkendiagramm

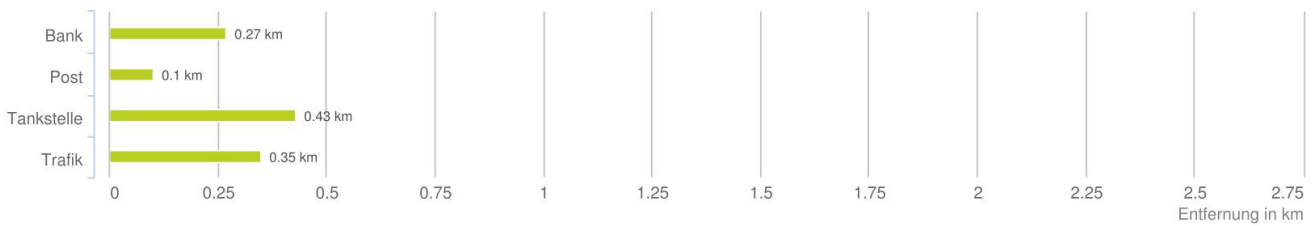
Untenstehende Kilometerangaben zeigen an wie weit der jeweils nächstgelegenen Nahversorger entfernt ist (in Städten Fußweg, am Land Autodistanz).



Distanzen zu Nahversorgern [km]



Distanzen zu den Nahversorgungseinrichtungen



bis 0,5 km:

- Bank
- Post
- Tankstelle
- Trafik

Nahversorger (Banken, Post, Tankstellen, Trafiken)

Der hellgrüne Punkt markiert den Immobilienstandort, die Nahversorger im Umkreis werden mit farblichen Pins angezeigt. Es werden pro Kategorie immer die drei nächstgelegenen Einrichtungen angezeigt und aufgelistet. Der Pin mit dem Zusatz „1“ zeigt immer die jeweilige Einrichtung mit der geringsten Entfernung zum Standort.



Bank

- A1** Hypo
(0,27 km / 0,33 km)
(Luftlinie / Zu Fuß)
- A2** BAWAG PSK
Franz-Jonas-Platz 8
1210 Wien
(0,56 km / 0,70 km)
(Luftlinie / Zu Fuß)
- A3** bank99
Brünner Straße 26-32
1218 Wien
(0,61 km / 0,96 km)
(Luftlinie / Zu Fuß)

Post

- B1** Post Tabak Laden
Leopoldauer Straße 19
1210 Wien
(0,10 km / 0,19 km)
(Luftlinie / Zu Fuß)
- B2** Postpartner 1421
Floridusgasse 13
1210 Wien
(0,69 km / 0,85 km)
(Luftlinie / Zu Fuß)
- B3** Post Filiale 1218
Brünner Straße 26-32
1218 Wien
(0,61 km / 0,96 km)
(Luftlinie / Zu Fuß)

Tankstelle

- C1** Shell
Leopoldauer Straße 51
1210 Wien
(0,43 km / 0,54 km)
(Luftlinie / Zu Fuß)
- C2** BP express
Donaufelder Straße 91
1210 Wien
(0,97 km / 1,19 km)
(Luftlinie / Zu Fuß)
- C3** Shell
Floridsdorfer Hauptstraße 17
1210 Wien
(1,00 km / 1,33 km)
(Luftlinie / Zu Fuß)

Trafik

- D1** Trafik
Donaufelder Straße 2
1210 Wien
(0,35 km / 0,44 km)
(Luftlinie / Zu Fuß)
- D2** Trafik Besim Tairi
Franz-Jonas-Platz Top 7, Bahnhof
1210 Wien
(0,57 km / 0,73 km)
(Luftlinie / Zu Fuß)
- D3** Trafik
Franz-Jonas-Platz 2-3
1210 Wien
(0,64 km / 0,85 km)
(Luftlinie / Zu Fuß)

Herold Business Data ©

Gastronomie und Ausgehen

Ergebnisinterpretation - Distanznetz

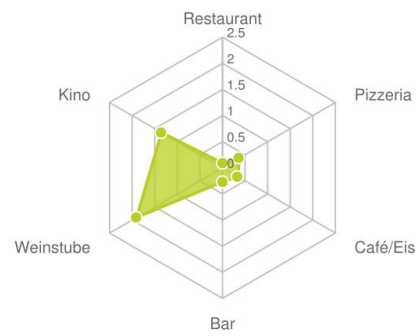
Das Distanznetz auf der rechten Seite gibt einen Überblick über die Entfernungen zur jeweils nächstgelegenen Einrichtung. Der Mittelpunkt markiert den Immobilienstandort. Je näher die Punkte beim Mittelpunkt liegen, desto geringer ist die Entfernung.

Ergebnisinterpretation - Balkendiagramm

Untenstehende Kilometerangaben zeigen an wie weit die jeweils nächstgelegene Einrichtung entfernt ist (in Städten Fußweg, am Land Autodistanz).



Distanzen zu Ausgehenrichtungen [km]



Distanzen zu den Ausgehenrichtungen



bis 0,5 km:

- Restaurant
- Pizza/Snack
- Café/Eis
- Bar/Lokal

0,6 bis 2 km:

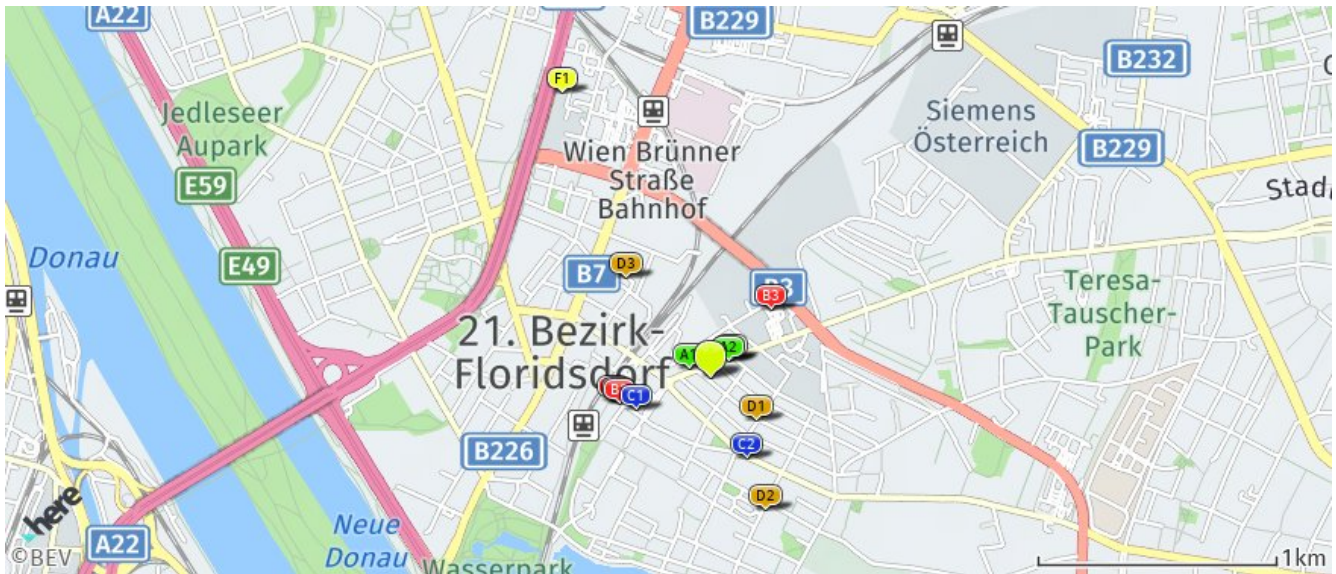
- Weinlokal
- Kino

über 2 km:

- Gasthaus: >5 km

Gastronomie und Ausgehen

Der hellgrüne Punkt markiert den Immobilienstandort, die Einrichtungen im Umkreis werden mit farblichen Pins angezeigt.
Es werden pro Kategorie immer die drei nächstgelegenen Einrichtungen angezeigt und aufgelistet.
Der Pin mit dem Zusatz „1“ zeigt immer die jeweilige Einrichtung mit der geringsten Entfernung zum Standort.



Restaurant

- A1** Italiano
(0,09 km / 0,10 km)
(Luftlinie / Zu Fuß)
- A2** Gasthaus Wagner
(0,10 km / 0,20 km)
(Luftlinie / Zu Fuß)
- A3** Burrito & Grill Casa
(0,12 km / 0,22 km)
(Luftlinie / Zu Fuß)

Pizza/Snack

- B1** Iedo Noodles to go
(0,40 km / 0,50 km)
(Luftlinie / Zu Fuß)
- B2** Kebap - Dürüm - Pizza
(0,42 km / 0,53 km)
(Luftlinie / Zu Fuß)
- B3** Radatz
Leopoldauer Straße 45-47
1210 Wien
(0,38 km / 0,58 km)
(Luftlinie / Zu Fuß)

Café/Eis

- C1** Café Lisa
(0,34 km / 0,43 km)
(Luftlinie / Zu Fuß)
- C2** Admiral Sportwetten
(0,37 km / 0,46 km)
(Luftlinie / Zu Fuß)
- C3** Cafe Ini
(0,40 km / 0,52 km)
(Luftlinie / Zu Fuß)

Bar/Lokal

- D1** s'Vintschgerl
(0,27 km / 0,28 km)
(Luftlinie / Zu Fuß)
- D2** Kinzer Stüberl
(0,60 km / 0,79 km)
(Luftlinie / Zu Fuß)
- D3** Steh 1/8 Schmied Weine
(0,55 km / 0,82 km)
(Luftlinie / Zu Fuß)

Weinlokal

- Uitz Christian**
Prager Straße 90
1210 Wien
(1,90 km / 2,20 km)
(Luftlinie / Zu Fuß)
- Weingut & Heuriger Christ**
Amtsstraße 10
1210 Wien
(2,28 km / 2,92 km)
(Luftlinie / Zu Fuß)
- Bernreiter Peter -
Buschenschank**
Amtsstraße 24-26
1210 Wien
(2,36 km / 3,00 km)
(Luftlinie / Zu Fuß)

Kino

- F1** Hollywood Megaplex SCN
Ignaz-Köck-Straße 1
1210 Wien
(1,35 km / 1,85 km)
(Luftlinie / Zu Fuß)
- Millennium Kinowelt**
Wehlstraße 66
1200 Wien
(2,49 km / 3,51 km)
(Luftlinie / Zu Fuß)

Ausbildung und Kinderbetreuung

Ergebnisinterpretation - Distanznetz

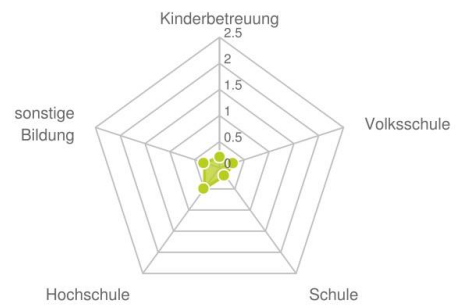
Das Distanznetz auf der rechten Seite gibt einen Überblick über die Entfernungen zur jeweils nächstgelegenen Einrichtung. Der Mittelpunkt markiert den Immobilienstandort. Je näher die Punkte beim Mittelpunkt liegen, desto geringer ist die Entfernung.

Ergebnisinterpretation - Balkendiagramm

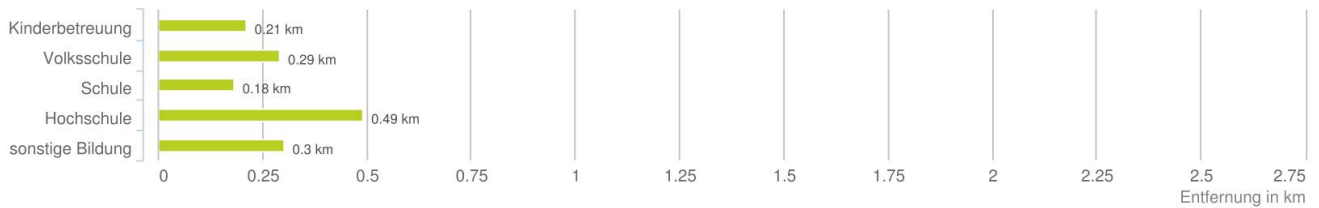
Untenstehende Kilometerangaben zeigen an wie weit die jeweils nächstgelegene Einrichtung entfernt ist (in Städten Fußweg, am Land Autodistanz).



Distanzen zu Bildungseinrichtungen [km]



Distanzen zu den Bildungseinrichtungen



bis 0,5 km:

- Kinderbetreuung
- Volksschule
- Schule
- Hochschule
- sonstige Bildung

Ausbildung und Kinderbetreuung

Der hellgrüne Punkt markiert den Immobilienstandort, die Bildungs- oder Kinderbetreuungseinrichtungen im Umkreis werden mit farblichen Pins angezeigt.

Es werden pro Kategorie immer die drei nächstgelegenen Einrichtungen angezeigt und aufgelistet.

Der Pin mit dem Zusatz „1“ zeigt immer die jeweilige Einrichtung mit der geringsten Entfernung zum Standort.



Kinderbetreuung

- A1** Kindergarten
Mengergasse 33
1210 Wien
(0,29 km / 0,29 km)
(Luftlinie / Zu Fuß)
- A2** Hundert-Morgen-Wald
Pilzgasse 36
1210 Wien
(0,21 km / 0,41 km)
(Luftlinie / Zu Fuß)
- A3** College for Kids 1
Schloßhofer Straße 52
1210 Wien
(0,29 km / 0,42 km)
(Luftlinie / Zu Fuß)

Volksschule

- B1** VS Mengergasse 33
Mengergasse 33
1210 Wien
(0,29 km / 0,35 km)
(Luftlinie / Zu Fuß)
- B2** ASO 21, Franklinstraße
27-33/II
Franklinstraße 27-33/II
1210 Wien
(0,40 km / 0,54 km)
(Luftlinie / Zu Fuß)
- B3** ASO 21, Franklinstraße
27-33/I
Franklinstraße 27-33/I
1210 Wien
(0,39 km / 0,55 km)
(Luftlinie / Zu Fuß)

Schule

- C1** BAFEP 21 Patrizigasse 2
Patrizigasse 2
1210 Wien
(0,18 km / 0,32 km)
(Luftlinie / Zu Fuß)
- C2** pORg 21 Nordbahnanlage 4
Nordbahnanlage 4
1210 Wien
(0,38 km / 0,56 km)
(Luftlinie / Zu Fuß)
- C3** PMS Weisselgasse 28
Weisselgasse 28
1210 Wien
(0,39 km / 0,56 km)
(Luftlinie / Zu Fuß)

Hochschule

- D1** Fachhochschule Technikum
Wien
(0,49 km / 0,71 km)
(Luftlinie / Zu Fuß)
- D2** Veterinärmedizinische
Universität
(1,83 km / 2,48 km)
(Luftlinie / Zu Fuß)

sonstige Bildung

- E1** Institut AHA Erlebnisse -
Haltmeyer...
Hoßplatz 11
1210 Wien
(0,30 km / 0,39 km)
(Luftlinie / Zu Fuß)
- E2** OHI GmbH
Donaufelder Straße 8
1210 Wien
(0,39 km / 0,48 km)
(Luftlinie / Zu Fuß)
- E3** H. Beyer KG
Pius-Parsch-Platz 12
1210 Wien
(0,52 km / 0,71 km)
(Luftlinie / Zu Fuß)

Kunst und Kultur

Ergebnisinterpretation - Distanznetz

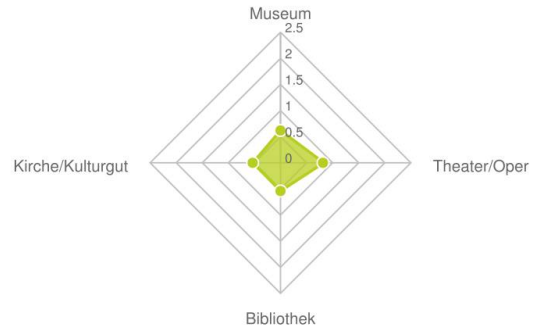
Das Distanznetz auf der rechten Seite gibt einen Überblick über die Entfernungen zur jeweils nächstgelegenen Einrichtung. Der Mittelpunkt markiert den Immobilienstandort. Je näher die Punkte beim Mittelpunkt liegen, desto geringer ist die Entfernung.

Ergebnisinterpretation - Balkendiagramm

Untenstehende Kilometerangaben zeigen an wie weit die jeweils nächstgelegene Einrichtung entfernt ist (in Städten Fußweg, am Land Autodistanz).



Distanzen zu Kultureinrichtungen [km]



Distanzen zu den Kultureinrichtungen



bis 0,5 km:

- Bibliothek
- Kirche/Kulturgut

0,6 bis 2 km:

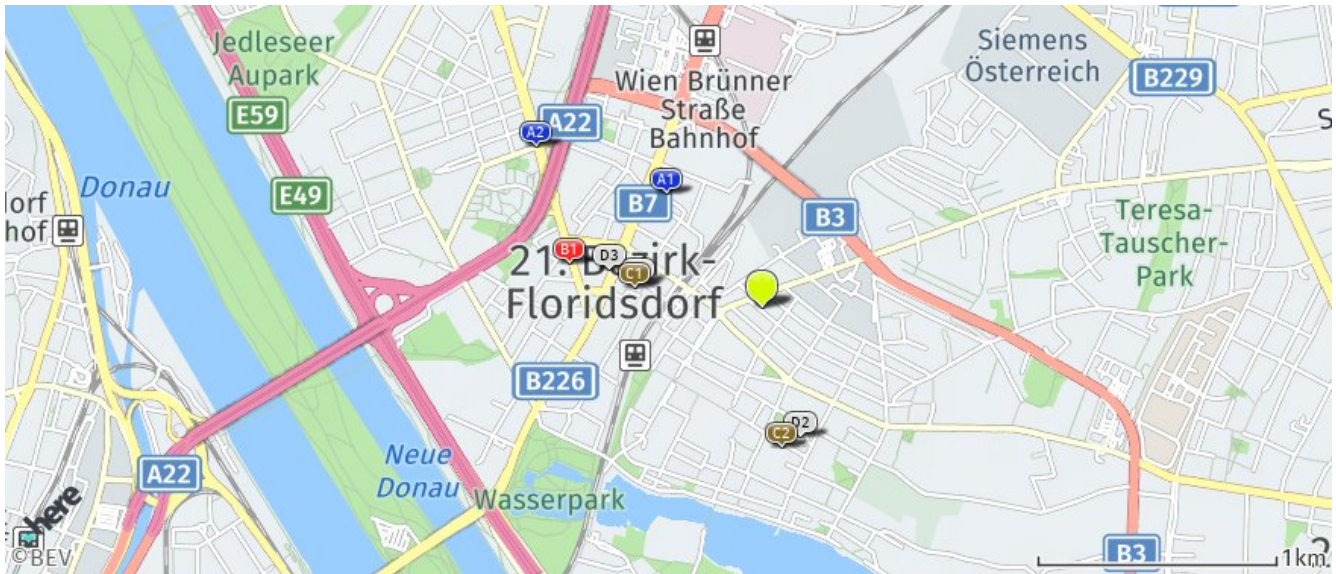
- Museum
- Theater/Oper

Kunst und Kultur

Der hellgrüne Punkt markiert den Immobilienstandort, die Kunst- und Kultureinrichtungen im Umkreis werden mit farblichen Pins angezeigt.

Es werden pro Kategorie immer die drei nächstgelegenen Einrichtungen angezeigt und aufgelistet.

Der Pin mit dem Zusatz „1“ zeigt immer die jeweilige Einrichtung mit der geringsten Entfernung zum Standort.



Museum

- A1** Marktamtsmuseum
Floridsdorfer Markt 5
1210 Wien
(0,62 km / 0,89 km)
(Luftline / Zu Fuß)
- A2** Bezirksmuseum Floridsdorf
Prager Straße 33
1210 Wien
(1,16 km / 1,35 km)
(Luftline / Zu Fuß)
- Österreichisches
Gartenbaumuseum
Siebeckstraße 14
1220 Wien
(2,36 km / 3,12 km)
(Luftline / Zu Fuß)

Theater/Oper

- B1** Gloria THEATER Betriebs
GesmbH Dire...
Prager Straße 9
1210 Wien
(0,83 km / 1,04 km)
(Luftline / Zu Fuß)

Bibliothek

- C1** Öffentliche Bücherei der
Pfarre Flo...
Pius-Parschplatz 3
1210 Wien
(0,54 km / 0,70 km)
(Luftline / Zu Fuß)
- C2** Öffentliche Bücherei der
Pfarre Don...
Kinzerplatz 19
1210 Wien
(0,59 km / 0,74 km)
(Luftline / Zu Fuß)

Kirche/Kulturgut

- D1** Pfarrkirche Floridsdorf
(0,53 km / 0,64 km)
(Luftline / Zu Fuß)
- D2** Pfarrkirche Donauefeld
(0,56 km / 0,71 km)
(Luftline / Zu Fuß)
- D3** Geistliche Familie Das Werk
Niederl...
(0,66 km / 0,82 km)
(Luftline / Zu Fuß)

Herold Business Data ©

Sport, Freizeit und Skigebiete

Ergebnisinterpretation - Distanznetz

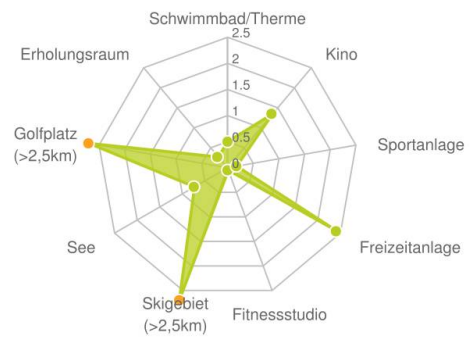
Das Distanznetz auf der rechten Seite gibt einen Überblick über die Entfernungen zur jeweils nächstgelegenen Einrichtung. Der Mittelpunkt markiert den Immobilienstandort. Je näher die Punkte beim Mittelpunkt liegen, desto geringer ist die Entfernung.

Ergebnisinterpretation - Balkendiagramm

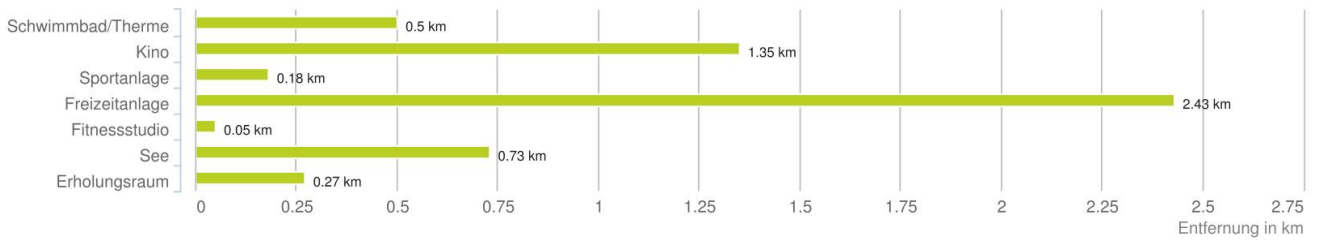
Untenstehende Kilometerangaben zeigen an wie weit die jeweils nächstgelegene Einrichtung entfernt ist (in Städten Fußweg, am Land Autodistanz).



Distanzen zu Freizeiteinrichtungen [km]



Distanzen zu den Freizeiteinrichtungen



bis 0,5 km:

- Schwimmbad/Therne
- Sportanlage
- Fitnessstudio
- Erholungsraum

0,6 bis 2 km:

- Kino
- See

über 2 km:

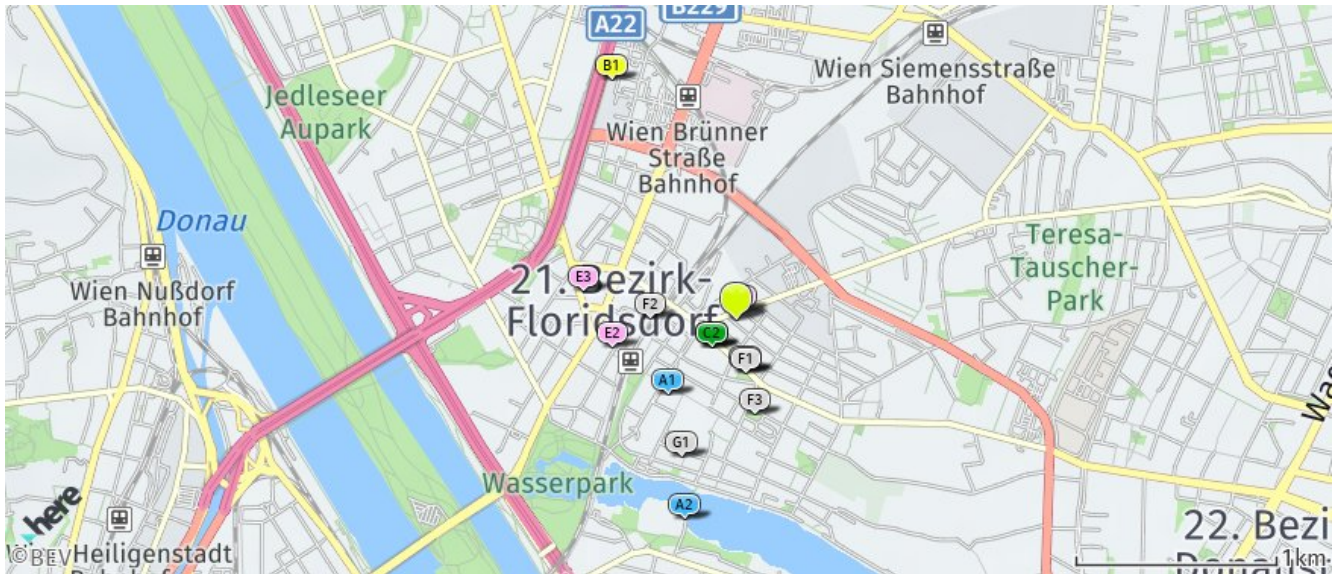
- Videothek: >5 km
- Freizeitanlage: 2,4 km
- Skilift: >5 km
- Golfplatz: >5 km

Sport, Freizeit und Skigebiete

Der hellgrüne Punkt markiert den Immobilienstandort, die Sport- und Freizeiteinrichtungen im Umkreis werden mit farblichen Pins angezeigt.

Es werden pro Kategorie immer die drei nächstgelegenen Einrichtungen angezeigt und aufgelistet.

Der Pin mit dem Zusatz „1“ zeigt immer die jeweilige Einrichtung mit der geringsten Entfernung zum Standort.



Schwimmbad/Therme

- A1** Hallenbad Floridsdorf
Franklinstraße 22
1210 Wien
(0,50 km / 0,61 km)
(Luftlinie / Zu Fuß)
- A2** Strandbad Angelbad
An der oberen Alten Donau
1210 Wien
(1,02 km / 1,25 km)
(Luftlinie / Zu Fuß)
- Strandbad Alte Donau
Arbeiterstrandbadstraße 91
1220 Wien
(1,87 km / 2,62 km)
(Luftlinie / Zu Fuß)

Kino

- B1** Hollywood Megaplex SCN
Ignaz-Köck-Straße 1
1210 Wien
(1,35 km / 1,85 km)
(Luftlinie / Zu Fuß)
- Millennium Kinowelt
Wehlistraße 66
1200 Wien
(2,49 km / 3,51 km)
(Luftlinie / Zu Fuß)

Sportanlage

- G1** Rasenplatz 1820 m²
Hartplatz 1164 m²...
21., Patrizigasse 2
1210 Wien
(0,18 km / 0,32 km)
(Luftlinie / Zu Fuß)
- C2** Turnsaal 1 283 m²
Turnsaal 2 283 m²...
21., Patrizigasse 2
1210 Wien
(0,18 km / 0,32 km)
(Luftlinie / Zu Fuß)
- E3** Tischtennis
21., Hoßplatz, Joseph-Samuel-
Bloch-Park 2 vor
1210 Wien
(0,26 km / 0,33 km)
(Luftlinie / Zu Fuß)

Freizeitanlage

- Playfield Family
Entertainment
Handelskai
1200 Wien
(2,43 km / 3,06 km)
(Luftlinie / Zu Fuß)
- Monki Park e.U.
Millennium City Handelskai
1200 Wien
(2,44 km / 3,46 km)
(Luftlinie / Zu Fuß)

Fitnessstudio

- E1** Katarzyna Haas
Ostmarkgasse 2
1210 Wien
(0,05 km / 0,17 km)
(Luftlinie / Zu Fuß)
- E2** SWAPO Fitness GmbH
Franz-Jonas-Platz 3
1210 Wien
(0,64 km / 0,85 km)
(Luftlinie / Zu Fuß)
- E3** Robert Mert
Prager Straße 6
1210 Wien
(0,78 km / 1,00 km)
(Luftlinie / Zu Fuß)

Erholungsraum

- F1** Joseph-Samuel-Bloch-Park
1210 Wien
(0,27 km / 0,34 km)
(Luftlinie / Zu Fuß)
- F2** PA Kramreiterweg
1210 Wien
(0,43 km / 0,55 km)
(Luftlinie / Zu Fuß)
- F3** PA Kinzerplatz
1210 Wien
(0,48 km / 0,64 km)
(Luftlinie / Zu Fuß)

See

- G1** Alte Donau West
(0,73 km / 1,05 km)
(Luftlinie / Zu Fuß)

Ärzte

Ergebnisinterpretation - Distanznetz

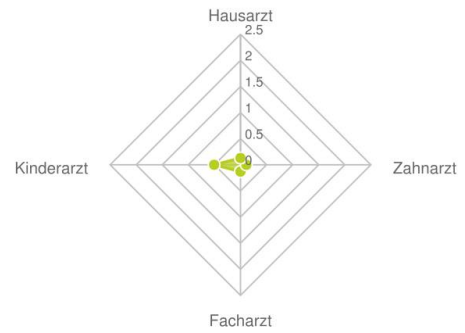
Das Distanznetz auf der rechten Seite gibt einen Überblick über die Entfernungen zur jeweils nächstgelegenen Einrichtung. Der Mittelpunkt markiert den Immobilienstandort. Je näher die Punkte beim Mittelpunkt liegen, desto geringer ist die Entfernung.

Ergebnisinterpretation - Balkendiagramm

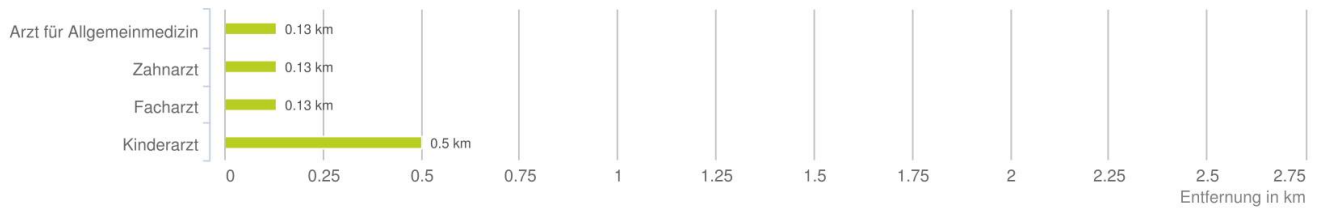
Untenstehende Kilometerangaben zeigen an wie weit die jeweils nächstgelegene Einrichtung entfernt ist (in Städten Fußweg, am Land Autodistanz).



Distanzen zu Ärzten [km]



Distanzen zu Ärzten

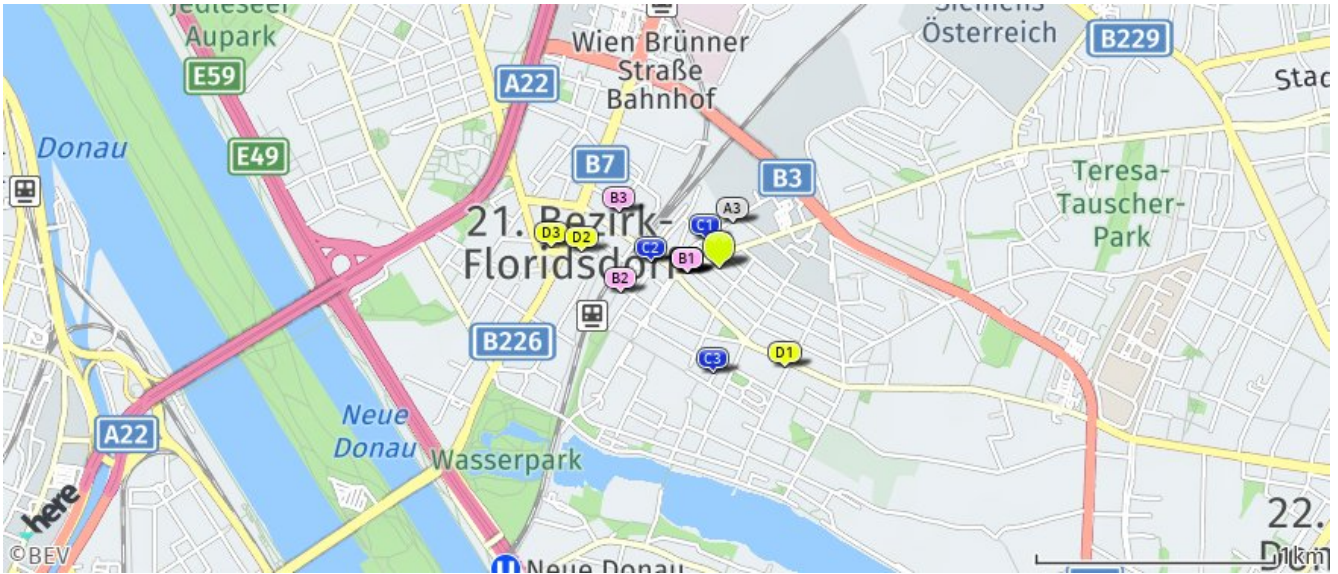


bis 0,5 km:

- Arzt für Allgemeinmedizin
- Zahnarzt
- Facharzt
- Kinderarzt

Ärzte

Der hellgrüne Punkt markiert den Immobilienstandort, die Arztpraxen im Umkreis werden mit farblichen Pins angezeigt. Es werden pro Kategorie immer die drei nächstgelegenen Einrichtungen angezeigt und aufgelistet. Der Pin mit dem Zusatz „1“ zeigt immer die jeweilige Einrichtung mit der geringsten Entfernung zum Standort.



Arzt für Allgemeinmedizin	Zahnarzt	Facharzt	Kinderarzt
A1 Dr. Naghme Kamaleyan-Schmied Schenkendorfsgasse 2/1/2-3 1210 Wien (0,13 km / 0,17 km) (Luftline / Zu Fuß)	B1 Dr. Schmied Wolfgang Schenkendorfsgasse 2 1210 Wien (0,13 km / 0,17 km) (Luftline / Zu Fuß)	C1 Dr. med. Kurt Schöck Böhmgasse 1 1210 Wien (0,13 km / 0,22 km) (Luftline / Zu Fuß)	D1 Dr. Wiesinger Sonja Theodor-Körner-Gasse 29 1210 Wien (0,50 km / 0,64 km) (Luftline / Zu Fuß)
A2 Dr. Ramin Nikzad Schenkendorfsgasse 2/1/2-3 1210 Wien (0,13 km / 0,17 km) (Luftline / Zu Fuß)	B2 Dr. Melber Ulrike Schlossofer Straße 20 1210 Wien (0,42 km / 0,56 km) (Luftline / Zu Fuß)	C2 Dr. Nicolakis Michael Fahrbachgasse 19 1210 Wien (0,28 km / 0,34 km) (Luftline / Zu Fuß)	D2 Dr. med. univ. Gabriele Sesztak-Gre... Pius-Parsch-Platz 1 1210 Wien (0,58 km / 0,74 km) (Luftline / Zu Fuß)
A3 Dr. Brigitte Wiederkehr Veres Pilzgasse 32-34/6/1 1210 Wien (0,20 km / 0,35 km) (Luftline / Zu Fuß)	B3 Dr. Kubitzky Pawel Schleifgasse 6 1210 Wien (0,48 km / 0,61 km) (Luftline / Zu Fuß)	C3 Prim. Univ. Prof. Dr. Sertl Kaspar Hinaysgasse 1 1210 Wien (0,44 km / 0,58 km) (Luftline / Zu Fuß)	D3 Dr Boigner Harald Am Spitz 16 1210 Wien (0,71 km / 0,89 km) (Luftline / Zu Fuß)

Herold Business Data ©

Medizinische Versorgung und Therapie

Ergebnisinterpretation - Distanznetz

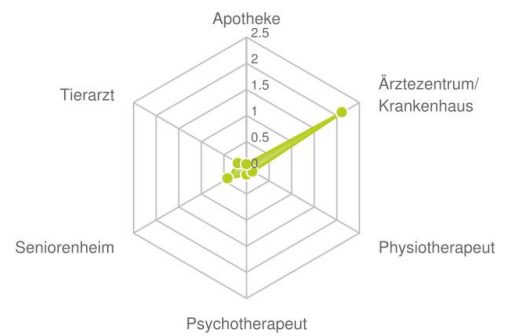
Das Distanznetz auf der rechten Seite gibt einen Überblick über die Entfernungen zur jeweils nächstgelegenen Einrichtung. Der Mittelpunkt markiert den Immobilienstandort. Je näher die Punkte beim Mittelpunkt liegen, desto geringer ist die Entfernung.

Ergebnisinterpretation - Balkendiagramm

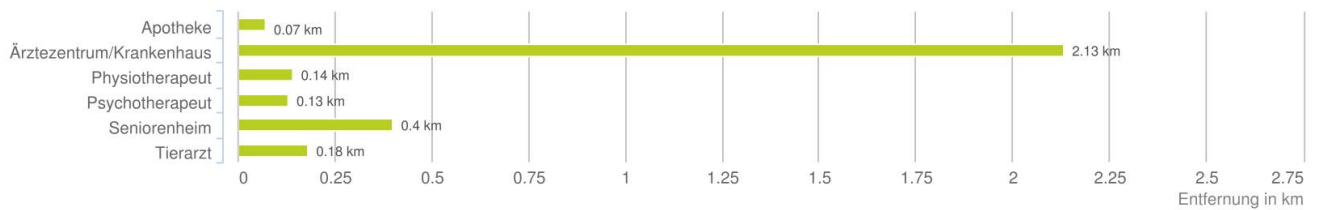
Untenstehende Kilometerangaben zeigen an wie weit die jeweils nächstgelegene Einrichtung entfernt ist (in Städten Fußweg, am Land Autodistanz).



Distanzen zu Gesundheitseinrichtungen [km]



Distanzen zu Gesundheitseinrichtungen



bis 0,5 km:

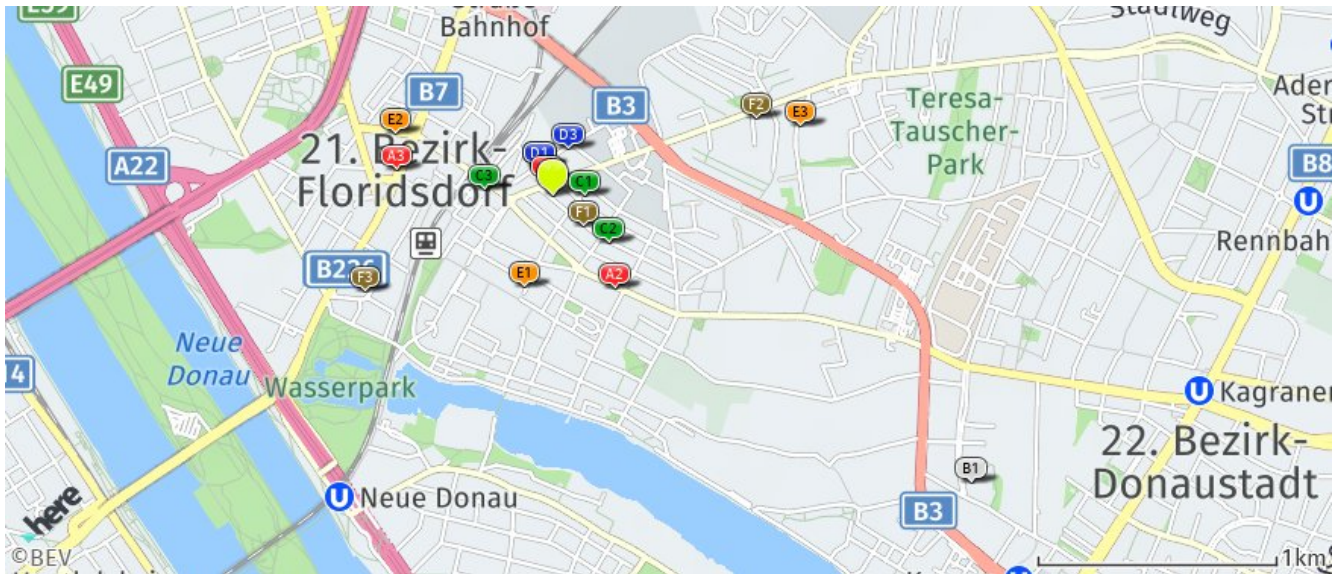
- Apotheke
- Physiotherapeut
- Psychotherapeut
- Seniorenheim
- Tierarzt

über 2 km:

- Ärztezentrum/Krankenhaus: 2,1 km

Medizinische Versorgung und Therapie

Der hellgrüne Punkt markiert den Immobilienstandort, die Einrichtungen im Umkreis werden mit farblichen Pins angezeigt.
Es werden pro Kategorie immer die drei nächstgelegenen Einrichtungen angezeigt und aufgelistet.
Der Pin mit dem Zusatz „1“ zeigt immer die jeweilige Einrichtung mit der geringsten Entfernung zum Standort.



Apotheke

- A1** Sonnen-Apotheke
Leopoldauer Straße 17
1210 Wien
(0,07 km / 0,11 km)
(Luftlinie / Zu Fuß)
- A2** Apotheke "Zur Mariazeller
Muttergot...
Donaufelder Straße 22
1210 Wien
(0,47 km / 0,59 km)
(Luftlinie / Zu Fuß)
- A3** Mantlersche Apotheke
Brünner Straße 3
1210 Wien
(0,66 km / 0,87 km)
(Luftlinie / Zu Fuß)

Ärztzentrum/Krankenha us

- B1** Haus der Barmherzigkeit
Tokiostraße
Tokiostraße 4
1220 Wien
(2,13 km / 2,53 km)
(Luftlinie / Zu Fuß)

Physiotherapeut

- G1** Herr Jakob Friesenecker
Ostmarkgasse 9
1210 Wien
(0,14 km / 0,19 km)
(Luftlinie / Zu Fuß)
- G2** Frau Maria Reiter, B.Sc.
Mengergasse 40
1210 Wien
(0,31 km / 0,31 km)
(Luftlinie / Zu Fuß)
- G3** Frau Angela Kopmann
Fahrbachgasse 19
1210 Wien
(0,28 km / 0,34 km)
(Luftlinie / Zu Fuß)

Psychotherapeut

- D1** Dr. Kurt Schöck
Böhmgasse 1
1210 Wien
(0,13 km / 0,22 km)
(Luftlinie / Zu Fuß)
- D2** Judith Rupp
Böhmgasse 1
1210 Wien
(0,13 km / 0,22 km)
(Luftlinie / Zu Fuß)
- D3** Angelika Rheindorf
Pilzgasse 32-34
1210 Wien
(0,20 km / 0,36 km)
(Luftlinie / Zu Fuß)

Seniorenheim

- E1** Sozialmedizinisches
Zentrum Florids...
Bentheimstraße 5
1210 Wien
(0,40 km / 0,46 km)
(Luftlinie / Zu Fuß)
- E2** Caritas Pflege Haus St.
Antonius
Hermann Bahrstraße 16
1210 Wien
(0,71 km / 0,78 km)
(Luftlinie / Zu Fuß)
- E3** Wie daham...
Generationendorf Tölle...
Töllergasse 13
1210 Wien
(1,08 km / 1,42 km)
(Luftlinie / Zu Fuß)

Tierarzt

- F1** Dipl-TA Dr. Haider Eva Maria
Mengergasse 28
1210 Wien
(0,18 km / 0,18 km)
(Luftlinie / Zu Fuß)
- F2** Dr. med. vet. Truls Christa
Leopoldauer Straße 70/4
1210 Wien
(0,91 km / 1,05 km)
(Luftlinie / Zu Fuß)
- F3** Tierambulanz am
Wasserpark Ute Sokl...
Schöpfleuthnergasse 5
1210 Wien
(0,89 km / 1,15 km)
(Luftlinie / Zu Fuß)

Öffentlicher Nahverkehr

Ergebnisinterpretation - Distanznetz

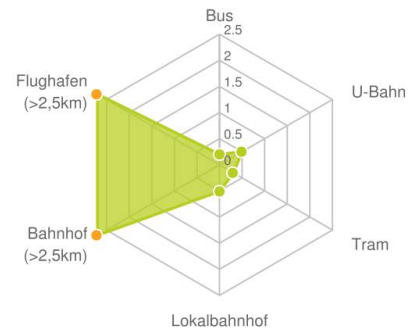
Das Distanznetz auf der rechten Seite gibt einen Überblick über die Entfernungen zur jeweils nächstgelegenen Einrichtung. Der Mittelpunkt markiert den Immobilienstandort. Je näher die Punkte beim Mittelpunkt liegen, desto geringer ist die Entfernung.

Ergebnisinterpretation - Balkendiagramm

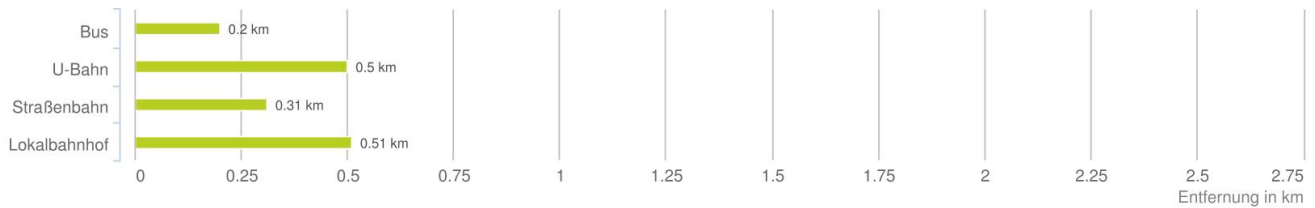
Untenstehende Kilometerangaben zeigen an wie weit die jeweils nächstgelegene Einrichtung entfernt ist (in Städten Fußweg, am Land Autodistanz).



Distanzen zum öffentlichen Verkehr [km]



Distanzen zu Einrichtungen des öffentlichen Verkehrs



bis 0,5 km:

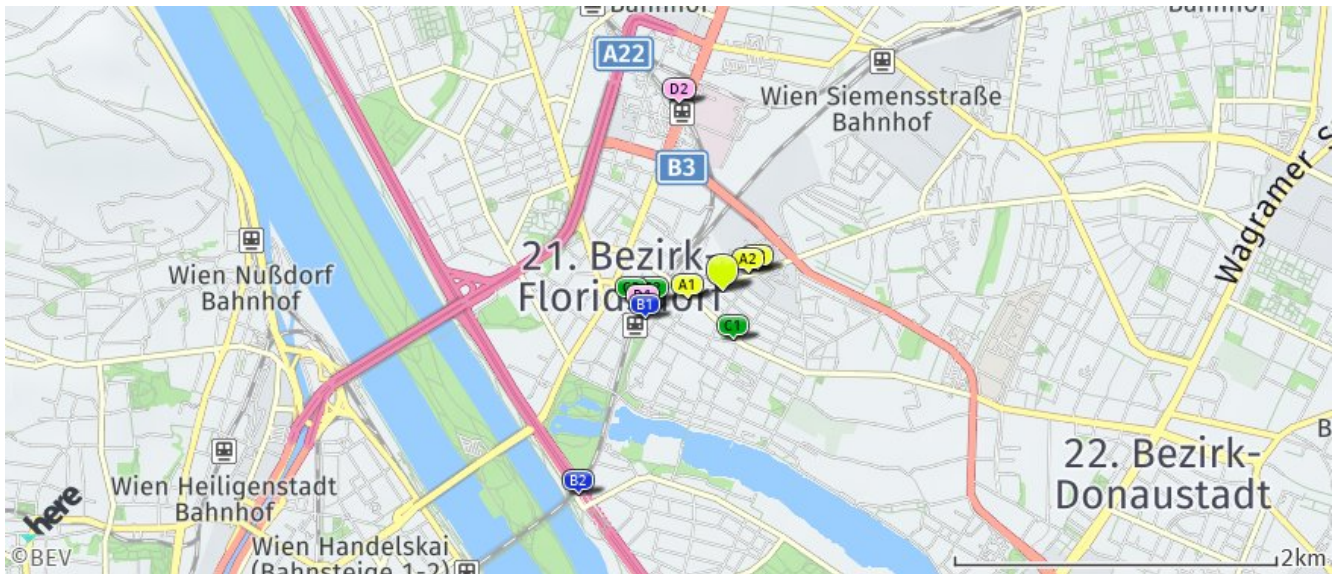
- Bus
- U-Bahn
- Straßenbahn
- Lokalbahnhof

über 2 km:

- Bahnhof: >5 km
- Flughafen: >5 km

Öffentlicher Nahverkehr

Der hellgrüne Punkt markiert den Immobilienstandort, die Verkehrsmittel im Umkreis werden mit farblichen Pins angezeigt. Es werden pro Kategorie immer die drei nächstgelegenen Einrichtungen angezeigt und aufgelistet. Der Pin mit dem Zusatz „1“ zeigt immer die jeweilige Einrichtung mit der geringsten Entfernung zum Standort.



Bus

- A1** Patrizigasse
28A, 29A
Wien
(0,21 km / 0,26 km)
(Luftline / Zu Fuß)
- A2** Sebastian-Kohl-Gasse
28A
Wien
(0,20 km / 0,30 km)
(Luftline / Zu Fuß)
- A3** Sebastian-Kohl-Gasse
28A, 29A
Wien
(0,26 km / 0,37 km)
(Luftline / Zu Fuß)

U-Bahn

- B1** Floridsdorf
U6
Wien
(0,50 km / 0,65 km)
(Luftline / Zu Fuß)
- B2** Neue Donau
U6
Wien
(1,54 km / 1,86 km)
(Luftline / Zu Fuß)
- Handelskai
U6
Wien
(2,36 km / 3,06 km)
(Luftline / Zu Fuß)

Straßenbahn

- C1** Hoßplatz
25, 26
Wien
(0,31 km / 0,45 km)
(Luftline / Zu Fuß)
- C2** Floridsdorf
25, 26
Wien
(0,44 km / 0,56 km)
(Luftline / Zu Fuß)
- C3** Floridsdorf
25, 30, 31
Wien
(0,56 km / 0,76 km)
(Luftline / Zu Fuß)

Lokalbahnhof

- D1** Floridsdorf
S1, S2, S3, S4, S7
Wien
(0,51 km / 0,61 km)
(Luftline / Zu Fuß)
- D2** Brünner Straße
S3, S4
Wien
(1,19 km / 1,65 km)
(Luftline / Zu Fuß)
- Siemensstraße
S1, S2
Wien
(1,84 km / 2,49 km)
(Luftline / Zu Fuß)

Herold Business Data ©

Grünflächen und Erholungsräume

Erklärung

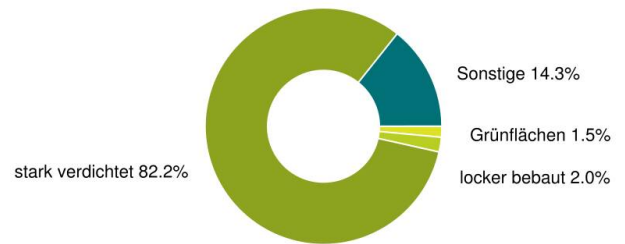
Grünflächen und Erholungsräume umfassen Wälder, Wiesen und Seen genauso wie innerstädtische Grünanlagen. Ländliche Gemeinden weisen in der Regel deutlich höhere Grünflächenanteile und Erholungsräume auf.

Ergebnis

"Donaufeld" verfügt über einen Grünflächenanteil von 1,5%.



Grünflächenanteil



Grünflächenanteil

