


Lageexposé - Münzgasse 2

Münzgasse 2, 9100 Völkermarkt



Inhalt:

LAGEIMMO - Lageprofil	B 04
Wohnumfeld auf Karte	B 07
Nächstgelegene Einrichtungen	B 08
Nahversorger (Bäckerei, Metzgerei, Supermarkt, Drogerie)	B 10
Nahversorger (Banken, Post, Tankstellen, Trafiken)	B 12
Gastronomie und Ausgehen	B 14
Singles	B 16
Ausbildung und Kinderbetreuung	B 17
Kunst und Kultur	B 19
Sport, Freizeit und Skigebiete	B 21
Ärzte	B 23
Medizinische Versorgung und Therapie	B 25
Öffentlicher Nahverkehr	B 27
Wegzeit zum Arbeitsplatz	B 29
Umweltfreundlich zur Arbeit	B 30
Pendlerquote	B 31
Beschäftigungsquote	B 32
Arbeitslosenquote	B 33
Erwerbstätige in Dienstleistung, Industrie und Landwirtschaft	B 34
Arbeitsplätze und Arbeitsplatzdichte	B 35
Menschen und Bevölkerung	B 36
Bevölkerungsprognose und -entwicklung	B 37
Altersgruppen im Vergleich	B 38
Anteil unter 15 Jähriger	B 39
Anteil 15-24 Jährige	B 40
Anteil 25-44 Jährige	B 41
Anteil 45-64 Jährige	B 42
Anteil über 64 Jähriger	B 43
Inländeranteil	B 44
Ausländeranteil nach Staatsangehörigkeit	B 45
Familienanteil	B 47
Akademikeranteil	B 48
Grünflächen und Erholungsräume	B 49
Bebauungsdichte	B 50
Wohnfläche	B 51
Heizbedarf	B 52
Anteil an Neubauten	B 53
Anteil an Altbauten	B 54
Brennstoffe und Heizsysteme	B 55
Ausbaugebiete 2020	B 56
Festnetz Versorgung	B 57
Mobilnetz Versorgung	B 58
Lärmbelastung Schienenverkehr	B 59
Lärmbelastung Straße	B 60

Lärmbelastung Industrielärm	B 61
Lärmbelastung Flughafen	B 62
Altlasten	B 63
Überflutungsflächen (HQ 30)	B 64
Überflutungsflächen (HQ 100)	B 65
Überflutungsflächen (HQ 300)	B 66
Flächenwidmung	B 67
Sonnenstunden	B 68
Durchschnittstemperatur	B 69
Tage ohne Niederschlag	B 70
Sommertage und heiße Tage	B 71
Frostfreie Tage	B 72
Schneedeckenhöhe	B 73
Schneedeckendauer	B 74
Haftungsausschluss	B 75

Nahversorger (Bäckerei, Metzgerei, Supermarkt, Drogerie)	- █ █ █ █ █ █ █ █ +
Nahversorger (Banken, Post, Tankstellen, Trafiken)	- █ █ █ █ █ █ █ █ +
Gastronomie und Ausgehen	- █ █ █ █ █ █ █ █ +
Singles	- █ █ █ █ █ █ █ █ +
Ausbildung und Kinderbetreuung	- █ █ █ █ █ █ █ █ +
Kunst und Kultur	- █ █ █ █ █ █ █ █ +
Sport, Freizeit und Skigebiete	- █ █ █ █ █ █ █ █ +
Ärzte	- █ █ █ █ █ █ █ █ +
Medizinische Versorgung und Therapie	- █ █ █ █ █ █ █ █ +
Öffentlicher Nahverkehr	- █ █ █ █ █ █ █ █ +
Wegzeit zum Arbeitsplatz	- █ █ █ █ █ █ █ █ +
Umweltfreundlich zur Arbeit	- █ █ █ █ █ █ █ █ +
Pendlerquote	- █ █ █ █ █ █ █ █ +
Beschäftigungsquote	- █ █ █ █ █ █ █ █ +
Arbeitslosenquote	- █ █ █ █ █ █ █ █ +
Erwerbstätige in Dienstleistung, Industrie und Landwirtschaft	- █ █ █ █ █ █ █ █ +
Arbeitsplätze und Arbeitsplatzdichte	- █ █ █ █ █ █ █ █ +

Festnetz Versorgung

Mobilnetz Versorgung

Durchschnittstemperatur



Tage ohne Niederschlag



Sommertage und heiße Tage



Frostfreie Tage



Schneedeckenhöhe



Schneedeckendauer



Die abgefragte Adresse wird mit einem kleinen roten Quadrat auf der Karte lokalisiert. Wohnumfeld/Zählsprenkel sind um das Quadrat herum gelb eingefärbt. Falls dargestellt, ist der Stadtteil dunkelgelb und der Bezirk orange eingefärbt.



Einrichtung	Name	Entfernung (Luftlinie/Auto)
Apotheke	Apotheke "Zur Mariahilf" Münzgasse 1, 9100 Völkermarkt	0,02 km/0,00 km
Arzt für Allgemeinmedizin	Dr. Gisela Schautzer Unterer Hauptplatz 16, 9100 Völkermarkt	0,08 km/0,11 km
Bank	HYPO-BANK BURGENLAND AG Zweignieder... Hauptplatz 27, 9100 Völkermarkt	0,08 km/0,13 km
Bar/Lokal	Onkel Tom's	0,37 km/0,56 km
Bibliothek	Mediathek Völkermarkt Mettingerstraße 16, 9100 Völkermarkt	0,25 km/0,47 km
Bus	Völkermarkt Bbf 5364,536801,5400,5402,5404,5410,5416,5420,5426,5428,5430,5370	0,29 km/0,38 km
Bäckerei	Sieglinde Micheu 10. Oktober Str. 4, 9100 Völkermarkt	0,11 km/0,09 km
Café/Eis	Das süße Eck Münzgasse 9, 9100 Völkermarkt	0,08 km/0,08 km
Drogerie	Bipa Hauptplatz 2, 9100 Völkermarkt	0,16 km/0,24 km
Erholungsraum	Rakollach - Posluch - Völkermarkter...	5,94 km/13,18 km
Facharzt	Dr. med. univ. Prinz Christine Hauptplatz 18, 9100 Völkermarkt	0,09 km/0,10 km
Fitnessstudio	JK Besitz- und Beteiligungs GmbH Mettingerstraße 6a, 9100 Völkermarkt	0,29 km/0,38 km
Freizeitanlage	Freizeitzentrum Sankt Georgen am Weinberg Völkermarkt, 9100 Völkermarkt	6,86 km/8,60 km
Golfplatz	Golfpark Klopeiner See -Südkärnten Am Golfpark 7, 9122 Grabelsdorf	8,47 km/11,80 km
Kinderarzt	Dr Kubelka Christoph Hans-Wiegele-Straße 6, 9100 Völkermarkt	0,34 km/0,53 km
Kinderbetreuung	Pfarrkindergarten Völkermarkt Kirchgasse 6, 9100 Völkermarkt	0,12 km/0,31 km
Kirche/Kulturgut	evang. Kirche Völkermarkt	0,32 km/0,43 km
Lokalbahnhof	Völkermarkt-Kühnsdorf Bf 620,5410,5416,5420	4,16 km/5,48 km
Metzgerei	Sajovitz GmbH Griffner Straße 8, 9100 Völkermarkt	0,37 km/0,56 km
Museum	Bezirksheimatmuseum Völkermarkt Hauptplatz 1, 9100 Völkermarkt	0,17 km/0,23 km
Physiotherapeut	Frau Dorothea Schofnegger Bürgerlustgasse 14, 9100 Völkermarkt	0,15 km/0,20 km
Pizza/Snack	McDonald's	4,20 km/5,01 km
Post	Post Filiale 8224 Herzog Bernhard-Platz 13, 9100 Völkermarkt	0,26 km/0,34 km



Psychotherapeut	Mag. phil MUSIL Gabriele Herzog-Bernhard-Platz 13, 9100 Völkermarkt	0,26 km/0,35 km
Restaurant	Altes Brauhaus	0,08 km/0,09 km
Schule	Bundeshandelsakademie und Bundeshan... Mettingerstraße 16, 9100 Völkermarkt	0,25 km/0,44 km
Schwimmbad/Therme	Schwimmbad Völkermarkt	0,76 km/1,11 km
See	Klopeiner See	6,51 km/9,29 km
Seniorenheim	Seniorenzentrum Völkermarkt Nibelungenstraße 26, 9100 Völkermarkt	0,63 km/1,21 km
Sportanlage	Turnhallen der Hauptschule	0,27 km/0,40 km
Supermarkt	Billa Umfahrungsstraße 22-24, 9100 Völkermarkt	0,42 km/0,68 km
Tankstelle	Turmöl Quick Umfahrungsstraße 23, 9100 Völkermarkt	0,57 km/0,85 km
Theater/Oper	Heunburg Theater	4,64 km/6,12 km
Tierarzt	Dr. med. vet. Pasterk Wolfgang Röntgenstraße 1, 9100 Völkermarkt	0,57 km/0,83 km
Trafik	Trafik Dr. Otto Huber Hauptplatz 3, 9100 Völkermarkt	0,15 km/0,24 km
Volksschule	VS Völkermarkt Stadt Mettingerstraße 16, 9100 Völkermarkt	0,25 km/0,44 km
Weinlokal	Buschenschank Blumenhof Gurtschitschach 6, 9100 Völkermarkt	3,92 km/7,54 km
Zahnarzt	Dr. Nagele Paul Hauptplatz 19, 9100 Völkermarkt	0,04 km/0,06 km
sonstige Bildung	Berufsförderungsinstitut Kärnten Be... Herzog Bernhard-Platz 11, 9100 Völkermarkt	0,31 km/0,38 km



Münzgasse 2, 9100 Völkermarkt

Ergebnisinterpretation - Distanznetz

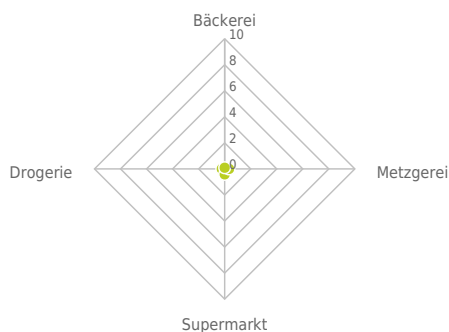
Das Distanznetz auf der rechten Seite gibt einen Überblick über die Entfernungen zur jeweils nächstgelegenen Einrichtung. Der Mittelpunkt markiert den Immobilienstandort. Je näher die Punkte beim Mittelpunkt liegen, desto geringer ist die Entfernung.

Ergebnisinterpretation - Balkendiagramm

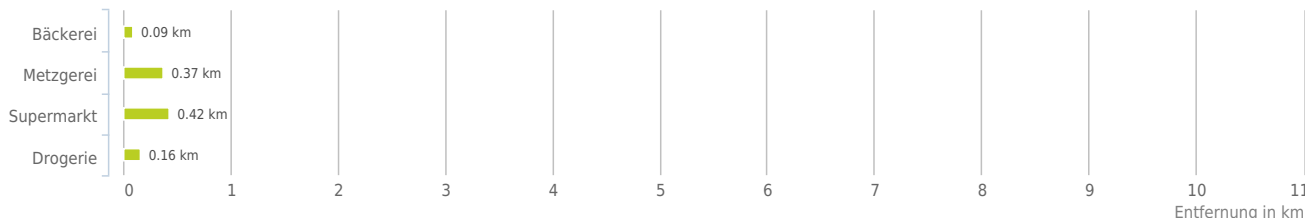
Untenstehende Kilometerangaben zeigen an wie weit der jeweils nächstgelegenen Nahversorger entfernt ist (in Städten Fußweg, am Land Autodistanz).



Distanzen zu Nahversorgern [km]



Distanzen zu den Nahversorgungseinrichtungen



bis 0,5 km:


- Bäckerie
- Metzgerei
- Supermarkt
- Drogerie

Nahversorger (Bäckerei, Metzgerei, Supermarkt, Drogerie)

Der rote Punkt markiert den Immobilienstandort, die Nahversorger im Umkreis werden mit farblichen Pins angezeigt.

Es werden pro Kategorie immer die drei nächstgelegenen Einrichtungen angezeigt und aufgelistet.

Der Pin mit dem Zusatz „1“ zeigt immer die jeweilige Einrichtung mit der geringsten Entfernung zum Standort.



© HERE Maps

Bäckerei

A1 Sieglinde Micheu
10. Oktober Str. 4
9100 Völkermarkt
(0,11 km / 0,09 km)
(Luftline / Mit Auto)

A2 Baldur Taupe Bäckerei
GmbH (Bäckere...
Hauptplatz 9
9100 Völkermarkt
(0,09 km / 0,20 km)
(Luftline / Mit Auto)

A3 Cafe Konditorei Harald
Taupe e.U. (...
Hauptplatz 9
9100 Völkermarkt
(0,09 km / 0,20 km)
(Luftline / Mit Auto)

Metzgerei

B1 Sajovitz GmbH
Griffner Straße 8
9100 Völkermarkt
(0,37 km / 0,56 km)
(Luftline / Mit Auto)

B2 FWM Fleisch & Wurstmarkt
GmbH
Umfahrungsstraße 21
9100 Völkermarkt
(0,61 km / 1,06 km)
(Luftline / Mit Auto)

B3 Fleisch Boutique
Schlachthofstraße (Schlachthof)
9020 Klagenfurt
(0,86 km / 1,19 km)
(Luftline / Mit Auto)

Supermarkt

C1 Billa
Umfahrungsstraße 22-24
9100 Völkermarkt
(0,42 km / 0,68 km)
(Luftline / Mit Auto)

C2 ADEG
Griffner Straße 16
9100 Völkermarkt
(0,51 km / 0,82 km)
(Luftline / Mit Auto)

C3 Penny Markt
(0,56 km / 1,06 km)
(Luftline / Mit Auto)

Drogerie

D1 Bipa
Hauptplatz 2
9100 Völkermarkt
(0,16 km / 0,24 km)
(Luftline / Mit Auto)

D2 Müller
(0,37 km / 0,52 km)
(Luftline / Mit Auto)

D3 Bipa
Umfahrungsstraße 6
9100 Völkermarkt
(0,83 km / 1,32 km)
(Luftline / Mit Auto)

Herold Business Data ©

Münzgasse 2, 9100 Völkermarkt

Ergebnisinterpretation - Distanznetz

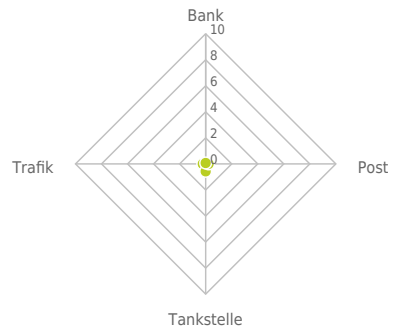
Das Distanznetz auf der rechten Seite gibt einen Überblick über die Entfernungen zur jeweils nächstgelegenen Einrichtung. Der Mittelpunkt markiert den Immobilienstandort. Je näher die Punkte beim Mittelpunkt liegen, desto geringer ist die Entfernung.

Ergebnisinterpretation - Balkendiagramm

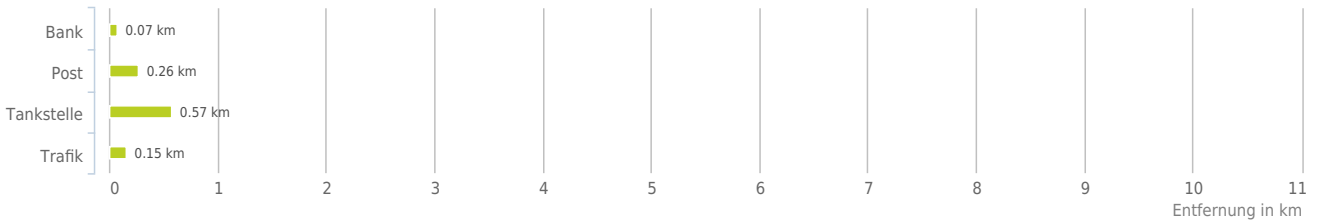
Untenstehende Kilometerangaben zeigen an wie weit der jeweils nächstgelegenen Nahversorger entfernt ist (in Städten Fußweg, am Land Autodistanz).



Distanzen zu Nahversorgern [km]



Distanzen zu den Nahversorgungseinrichtungen



bis 0,5 km:

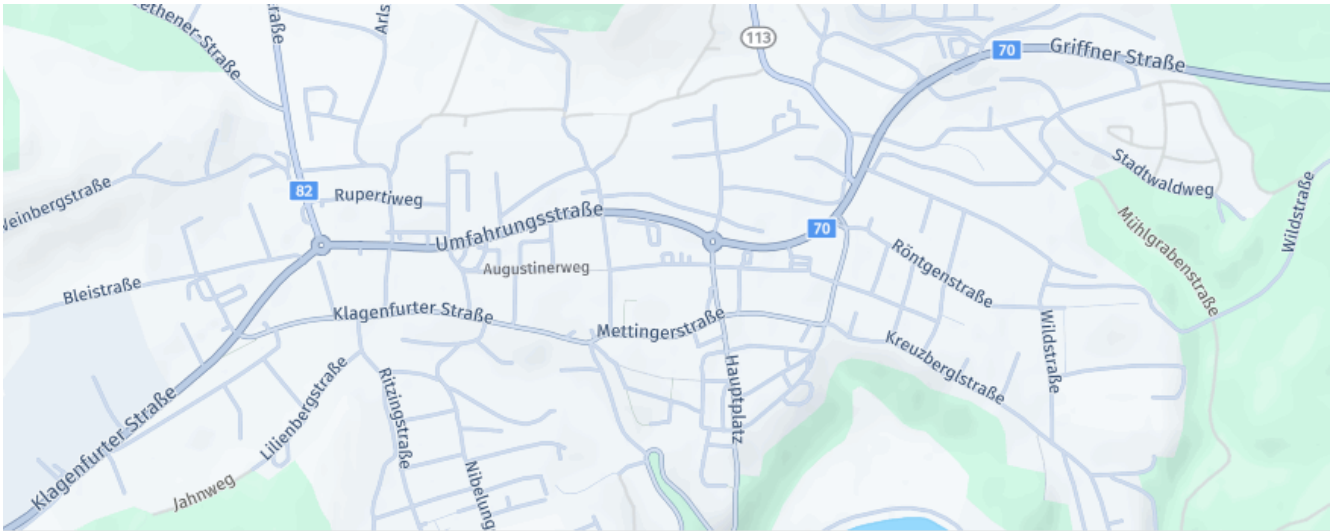
- Bank
- Post
- Trafik

0,6 bis 2 km:

- Tankstelle

Nahversorger (Banken, Post, Tankstellen, Trafiken)

Der rote Punkt markiert den Immobilienstandort, die Nahversorger im Umkreis werden mit farblichen Pins angezeigt.
Es werden pro Kategorie immer die drei nächstgelegenen Einrichtungen angezeigt und aufgelistet.
Der Pin mit dem Zusatz „1“ zeigt immer die jeweilige Einrichtung mit der geringsten Entfernung zum Standort.



© HERE Maps

Bank

- A1** HYPO-BANK BURGENLAND
AG Zweignieder...
Hauptplatz 27
9100 Völkermarkt
(0,08 km / 0,13 km)
(Luftline / Mit Auto)
- A2** Volksbank Kärnten eG
Zws. Völkermarkt
Hauptplatz 31
9100 Völkermarkt
(0,14 km / 0,21 km)
(Luftline / Mit Auto)
- A3** Raiffeisenbank
Völkermarkt-Bleiburg...
Hauptplatz 12
9100 Völkermarkt
(0,07 km / 0,24 km)
(Luftline / Mit Auto)

Post

- B1** Post Filiale 8224
Herzog Bernhard-Platz 13
9100 Völkermarkt
(0,26 km / 0,34 km)
(Luftline / Mit Auto)
- Post 9125 Kühnsdorf
Mitte 5
9125 Kühnsdorf
(4,40 km / 5,52 km)
(Luftline / Mit Auto)
- Post 9111 Haimburg
17
9111 Haimburg
(4,71 km / 6,21 km)
(Luftline / Mit Auto)

Tankstelle

- C1** Turmöl Quick
Umfahrungsstraße 23
9100 Völkermarkt
(0,57 km / 0,85 km)
(Luftline / Mit Auto)
- C2** Lagerhaus
Griffner Straße 17
9100 Völkermarkt
(0,63 km / 1,03 km)
(Luftline / Mit Auto)
- C3** Shell
Umfahrungsstraße 14
9100 Völkermarkt
(0,62 km / 1,07 km)
(Luftline / Mit Auto)

Trafik

- D1** Trafik Dr. Otto Huber
Hauptplatz 3
9100 Völkermarkt
(0,15 km / 0,24 km)
(Luftline / Mit Auto)
- D2** Trafik Iris Achatz
Griffner Straße 16
9100 Völkermarkt
(0,49 km / 0,68 km)
(Luftline / Mit Auto)
- D3** Trafik Marion Rebernig
Klagenfurter Straße 9
9100 Völkermarkt
(0,43 km / 0,96 km)
(Luftline / Mit Auto)

Herold Business Data ©

Münzgasse 2, 9100 Völkermarkt

Ergebnisinterpretation - Distanznetz

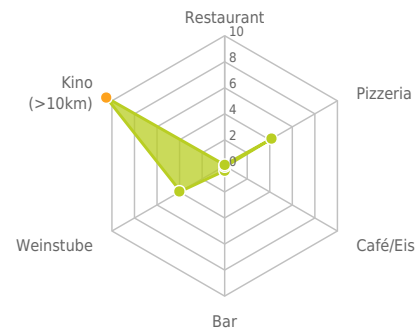
Das Distanznetz auf der rechten Seite gibt einen Überblick über die Entfernungen zur jeweils nächstgelegenen Einrichtung. Der Mittelpunkt markiert den Immobilienstandort. Je näher die Punkte beim Mittelpunkt liegen, desto geringer ist die Entfernung.

Ergebnisinterpretation - Balkendiagramm

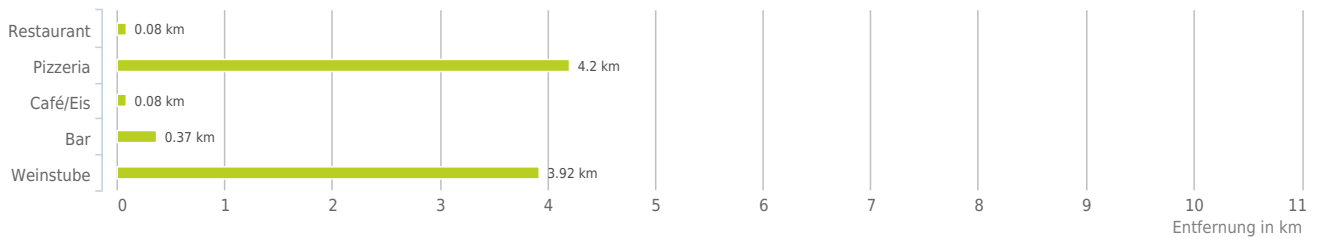
Untenstehende Kilometerangaben zeigen an wie weit die jeweils nächstgelegene Einrichtung entfernt ist (in Städten Fußweg, am Land Autodistanz).



Distanzen zu Ausgeheinrichtungen [km]



Distanzen zu den Ausgeheinrichtungen



bis 0,5 km:


- Restaurant
- Café/Eis
- Bar/Lokal

über 2 km:

- Gasthaus: >5 km
- Pizza/Snack: 4,2 km
- Weinlokal: 3,9 km
- Kino: >5 km

Gastronomie und Ausgehen

Der rote Punkt markiert den Immobilienstandort, die Einrichtungen im Umkreis werden mit farblichen Pins angezeigt.
Es werden pro Kategorie immer die drei nächstgelegenen Einrichtungen angezeigt und aufgelistet.
Der Pin mit dem Zusatz „1“ zeigt immer die jeweilige Einrichtung mit der geringsten Entfernung zum Standort.



© HERE Maps

Restaurant

- A1** Altes Brauhaus
(0,08 km / 0,09 km)
(Luftline / Mit Auto)
- A2** Hafenrast
(0,47 km / 1,19 km)
(Luftline / Mit Auto)
- A3** Schlachthofrestaurant
Schlachthofstraße 5
9020 Klagenfurt
(0,86 km / 1,20 km)
(Luftline / Mit Auto)

Pizza/Snack

- B1** McDonald's
(4,20 km / 5,01 km)
(Luftline / Mit Auto)
- Kebabhaus
(7,66 km / 9,35 km)
(Luftline / Mit Auto)

Café/Eis

- C1** Das süße Eck
Münzgasse 9
9100 Völkermarkt
(0,08 km / 0,08 km)
(Luftline / Mit Auto)
- C2** Cafe Latte
(0,34 km / 0,43 km)
(Luftline / Mit Auto)
- C3** Cafe Treff V1
Griffner Straße 16a
9100
(0,51 km / 0,78 km)
(Luftline / Mit Auto)

Bar/Lokal

- D1** Onkel Tom's
(0,37 km / 0,56 km)
(Luftline / Mit Auto)
- D2** Papito
(2,33 km / 3,25 km)
(Luftline / Mit Auto)
- Gasthaus Stöckl
(5,17 km / 9,50 km)
(Luftline / Mit Auto)

Weinlokal

- E1** Buschenschank Blumenhof
Gurtschitschach 6
9100 Völkermarkt
(3,92 km / 7,54 km)
(Luftline / Mit Auto)
- Buschenschank Kordesch
Hof 4
9141 Eberndorf
(8,99 km / 12,47 km)
(Luftline / Mit Auto)

Herold Business Data ©

Münzgasse 2, 9100 Völkermarkt

Erklärung

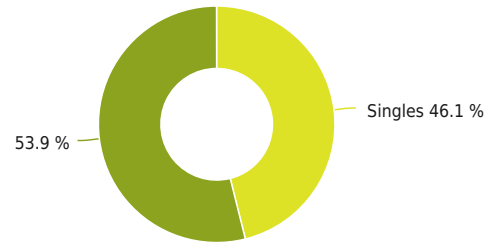
Die Singlestatistik gibt Ihnen Auskunft über die Anzahl an Einpersonenhaushalten.

Ergebnis

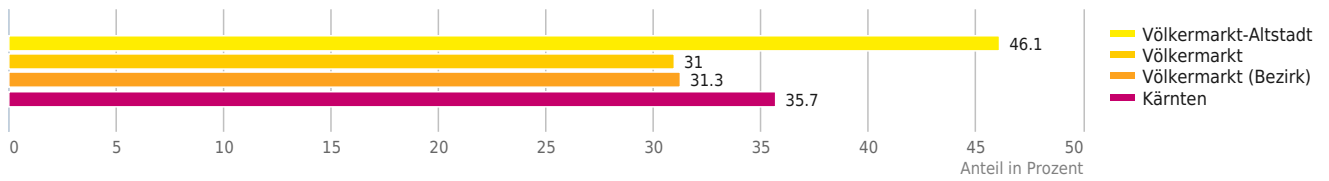
In "Völkermarkt" leben mit einem Anteil von 31,0% Singlehaushalten überdurchschnittlich viele Singles.



Anteil der Singlehaushalte



Singlehaushalte



© IMMOSERVICE AUSTRIA



Münzgasse 2, 9100 Völkermarkt

Ergebnisinterpretation - Distanznetz

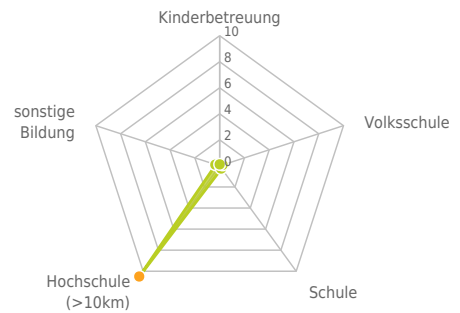
Das Distanznetz auf der rechten Seite gibt einen Überblick über die Entfernungen zur jeweils nächstgelegenen Einrichtung. Der Mittelpunkt markiert den Immobilienstandort. Je näher die Punkte beim Mittelpunkt liegen, desto geringer ist die Entfernung.

Ergebnisinterpretation - Balkendiagramm

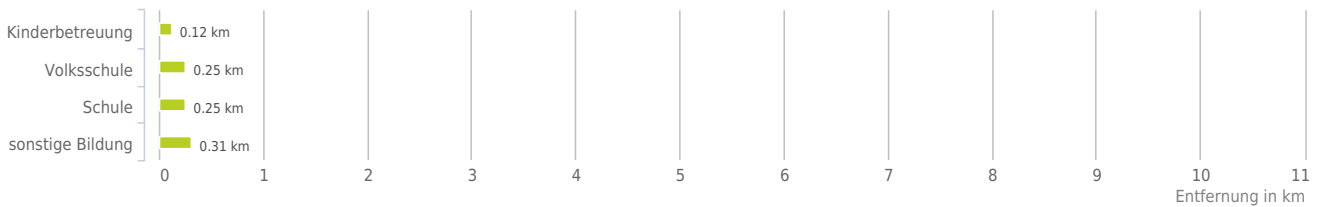
Untenstehende Kilometerangaben zeigen an wie weit die jeweils nächstgelegene Einrichtung entfernt ist (in Städten Fußweg, am Land Autodistanz).



Distanzen zu Bildungseinrichtungen [km]



Distanzen zu den Bildungseinrichtungen



bis 0,5 km:

- Kinderbetreuung
- Volksschule
- Schule
- sonstige Bildung

über 2 km:

- Hochschule: >5 km

Ausbildung und Kinderbetreuung

Der rote Punkt markiert den Immobilienstandort, die Bildungs- oder Kinderbetreuungseinrichtungen im Umkreis werden mit farblichen Pins angezeigt.

Es werden pro Kategorie immer die drei nächstgelegenen Einrichtungen angezeigt und aufgelistet.

Der Pin mit dem Zusatz „1“ zeigt immer die jeweilige Einrichtung mit der geringsten Entfernung zum Standort.



Kinderbetreuung

- A1** Pfarrkindergarten
Völkermarkt
Kirchgasse 6
9100 Völkermarkt
(0,12 km / 0,31 km)
(Luftline / Mit Auto)
- A2** Privatkindergarten Kekec
Kirchgasse 6
9100 Völkermarkt
(0,12 km / 0,31 km)
(Luftline / Mit Auto)
- A3** Privater Hort BÜM-
Schulzentrum Völk...
Augustinerweg 4
9100 Völkermarkt
(0,30 km / 0,54 km)
(Luftline / Mit Auto)

Volksschule

- B1** VS Völkermarkt Stadt
Mettingerstraße 16
9100 Völkermarkt
(0,25 km / 0,44 km)
(Luftline / Mit Auto)
- B2** Volksschule 2 Völkermarkt
Mettingerstraße 16
9100 Völkermarkt
(0,25 km / 0,44 km)
(Luftline / Mit Auto)
- B3** VS Kühnsdorf
Kühnsdorf-Mitte 74
9125 Kühnsdorf
(2,84 km / 3,93 km)
(Luftline / Mit Auto)

Schule

- C1** Bundeshandelsakademie
und Bundeshan...
Mettingerstraße 16
9100 Völkermarkt
(0,25 km / 0,44 km)
(Luftline / Mit Auto)
- C2** NMS Völkermarkt
J. H. Pestalozzi-Straße 4/1
9100 Völkermarkt
(0,31 km / 0,51 km)
(Luftline / Mit Auto)
- C3** PTS Völkermarkt
Augustinerweg 4/1
9100 Völkermarkt
(0,31 km / 0,51 km)
(Luftline / Mit Auto)

sonstige Bildung

- D1** Berufsförderungsinstitut
Kärnten Be...
Herzog Bernhard-Platz 11
9100 Völkermarkt
(0,31 km / 0,38 km)
(Luftline / Mit Auto)
- D2** Bildungszentrum
Völkermarkt
Hans Kudlich-Weg 17
9100 Völkermarkt
(0,63 km / 0,71 km)
(Luftline / Mit Auto)
- D3** Wifi Völkermarkt
Klagenfurter Straße 10
9100 Völkermarkt
(0,49 km / 0,78 km)
(Luftline / Mit Auto)

Herold Business Data ©

Münzgasse 2, 9100 Völkermarkt

Ergebnisinterpretation - Distanznetz

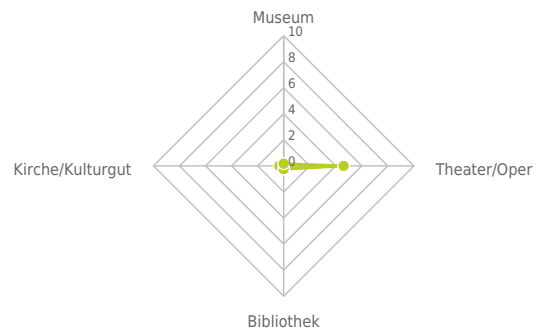
Das Distanznetz auf der rechten Seite gibt einen Überblick über die Entfernungen zur jeweils nächstgelegenen Einrichtung. Der Mittelpunkt markiert den Immobilienstandort. Je näher die Punkte beim Mittelpunkt liegen, desto geringer ist die Entfernung.

Ergebnisinterpretation - Balkendiagramm


Untenstehende Kilometerangaben zeigen an wie weit die jeweils nächstgelegene Einrichtung entfernt ist (in Städten Fußweg, am Land Autodistanz).



Distanzen zu Kultureinrichtungen [km]



Distanzen zu den Kultureinrichtungen



bis 0,5 km:

- Museum
- Bibliothek
- Kirche/Kulturgut

über 2 km:

- Theater/Oper: 4,6 km

Kunst und Kultur

Der rote Punkt markiert den Immobilienstandort, die Kunst- und Kultureinrichtungen im Umkreis werden mit farblichen Pins angezeigt.

Es werden pro Kategorie immer die drei nächstgelegenen Einrichtungen angezeigt und aufgelistet.

Der Pin mit dem Zusatz „1“ zeigt immer die jeweilige Einrichtung mit der geringsten Entfernung zum Standort.



© HERE Maps

Museum

- A1** Bezirksheimatmuseum
Völkermarkt
Hauptplatz 1
9100 Völkermarkt
(0,17 km / 0,23 km)
(Luftline / Mit Auto)
- Museum Stift Griffen
Stift Griffen 1
9112 Griffen
(6,94 km / 8,27 km)
(Luftline / Mit Auto)
- Keltenmuseum Gracarca
Georgibergstraße 40
9122 St. Kanzian am Klopeiner
See
(6,09 km / 8,52 km)
(Luftline / Mit Auto)

Theater/Oper

- Heunburg Theater
9111 Haimburg
(4,64 km / 6,12 km)
(Luftline / Mit Auto)

Bibliothek

- G1** Mediathek Völkermarkt
Mettingerstraße 16
9100 Völkermarkt
(0,25 km / 0,47 km)
(Luftline / Mit Auto)
- Schulbücherei der MS
Kühnsdorf
Mitte 73
9125 Kühnsdorf
(4,52 km / 6,09 km)
(Luftline / Mit Auto)
- Schulbibliothek der
Volksschule St....
Sternweg 2
9122 St. Kanzian am Klopeiner
See
(6,86 km / 9,88 km)
(Luftline / Mit Auto)

Kirche/Kulturgut

- D1** evang. Kirche Völkermarkt
Kirche
(0,32 km / 0,43 km)
(Luftline / Mit Auto)
- D2** Pfarrkirche St. Magdalena
Kirche
(0,26 km / 0,47 km)
(Luftline / Mit Auto)
- D3** Kreuzbergkirche
Kirche
(0,80 km / 1,20 km)
(Luftline / Mit Auto)

Herold Business Data ©

Münzgasse 2, 9100 Völkermarkt

Ergebnisinterpretation - Distanznetz

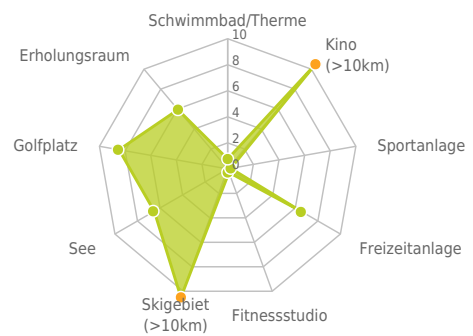
Das Distanznetz auf der rechten Seite gibt einen Überblick über die Entfernungen zur jeweils nächstgelegenen Einrichtung. Der Mittelpunkt markiert den Immobilienstandort. Je näher die Punkte beim Mittelpunkt liegen, desto geringer ist die Entfernung.

Ergebnisinterpretation - Balkendiagramm

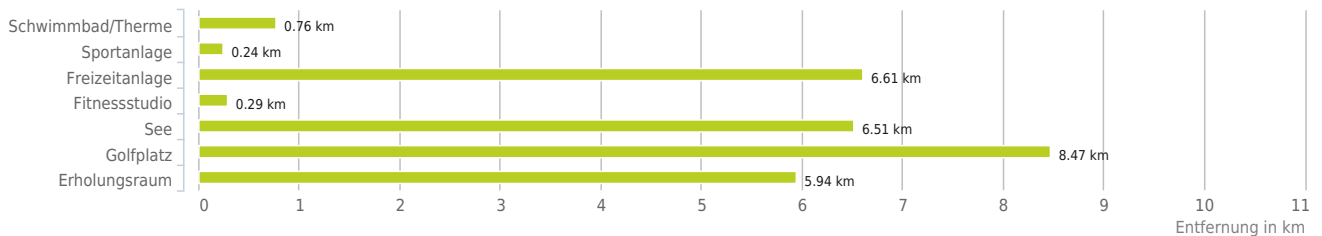
Untenstehende Kilometerangaben zeigen an wie weit die jeweils nächstgelegene Einrichtung entfernt ist (in Städten Fußweg, am Land Autodistanz).



Distanzen zu Freizeiteinrichtungen [km]



Distanzen zu den Freizeiteinrichtungen



bis 0,5 km:

- Sportanlage
- Fitnessstudio

0,6 bis 2 km:

- Schwimmbad/Therme

über 2 km:

- Kino: >5 km
- Videothek: >5 km
- Freizeitanlage: 6,9 km
- Skilift: >5 km
- Golfplatz: 8,5 km
- Erholungsraum: 5,9 km
- See: 6,5 km

Sport, Freizeit und Skigebiete

Der rote Punkt markiert den Immobilienstandort, die Sport- und Freizeiteinrichtungen im Umkreis werden mit farblichen Pins angezeigt.

Es werden pro Kategorie immer die drei nächstgelegenen Einrichtungen angezeigt und aufgelistet.

Der Pin mit dem Zusatz „1“ zeigt immer die jeweilige Einrichtung mit der geringsten Entfernung zum Standort.



© HERE Maps

Schwimmbad/Therme

- A1** Schwimmbad Völkermarkt
Völkermarkt
(0,76 km / 1,11 km)
(Luftline / Mit Auto)
- Lido - Freibad
Eberndorf
(8,38 km / 10,50 km)
(Luftline / Mit Auto)
- Lido - Hallenbad
Eberndorf
(8,41 km / 10,56 km)
(Luftline / Mit Auto)

Sportanlage

- B1** Turnhallen der Hauptschule
Völkermarkt
(0,27 km / 0,40 km)
(Luftline / Mit Auto)
- B2** Doppelturnhalle VS
Völkermarkt
(0,24 km / 0,43 km)
(Luftline / Mit Auto)
- B3** Turnhallen des BG/BRG
Völkermarkt
(0,35 km / 0,62 km)
(Luftline / Mit Auto)

Freizeitanlage

- Freizeitzentrum
Sankt Georgen am Weinberg
Völkermarkt
9100 Völkermarkt
(6,86 km / 8,60 km)
(Luftline / Mit Auto)
- Badehaus Klopeinersee
Ostufersstraße 22
9122 St. Kanzian am Klopeiner See
(6,61 km / 9,24 km)
(Luftline / Mit Auto)
- Walderlebniswelt Klopeiner
See
Schulstraße
9122 Sankt Kanzian am Klopeiner
See
(7,06 km / 10,07 km)
(Luftline / Mit Auto)

Fitnessstudio

- D1** JK Besitz- und Beteiligungs
GmbH
Mettingerstraße 6a
9100 Völkermarkt
(0,29 km / 0,38 km)
(Luftline / Mit Auto)
- D2** Anita Furian
Nibelungenstraße 26
9100 Völkermarkt
(0,60 km / 1,24 km)
(Luftline / Mit Auto)
- Josef Michael Pömmel
Bleiburger Straße 65
9141 Eberndorf
(8,24 km / 10,26 km)
(Luftline / Mit Auto)

Golfplatz

- Golfpark Klopeiner See -
Südkärnten
Am Golfpark 7
9122 Grabelsdorf
(8,47 km / 11,80 km)
(Luftline / Mit Auto)

Erholungsraum

- F1** Rakollach - Posluch -
Völkermarkter...
(5,94 km / 13,18 km)
(Luftline / Mit Auto)

See

- Klopeiner See
(6,51 km / 9,29 km)
(Luftline / Mit Auto)
- Turnersee
(9,05 km / 12,47 km)
(Luftline / Mit Auto)

Herold Business Data ©

Münzgasse 2, 9100 Völkermarkt

Ergebnisinterpretation - Distanznetz

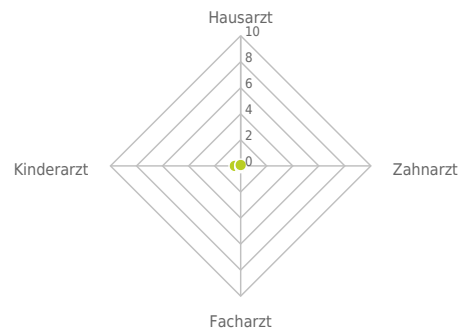
Das Distanznetz auf der rechten Seite gibt einen Überblick über die Entfernungen zur jeweils nächstgelegenen Einrichtung. Der Mittelpunkt markiert den Immobilienstandort. Je näher die Punkte beim Mittelpunkt liegen, desto geringer ist die Entfernung.

Ergebnisinterpretation - Balkendiagramm

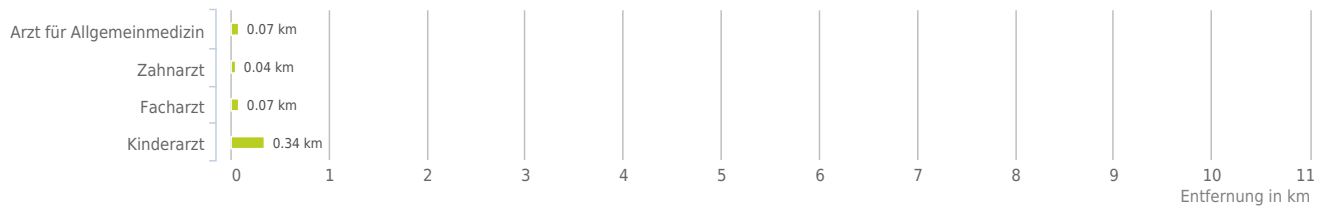
Untenstehende Kilometerangaben zeigen an wie weit die jeweils nächstgelegene Einrichtung entfernt ist (in Städten Fußweg, am Land Autodistanz).



Distanzen zu Ärzten [km]



Distanzen zu Ärzten

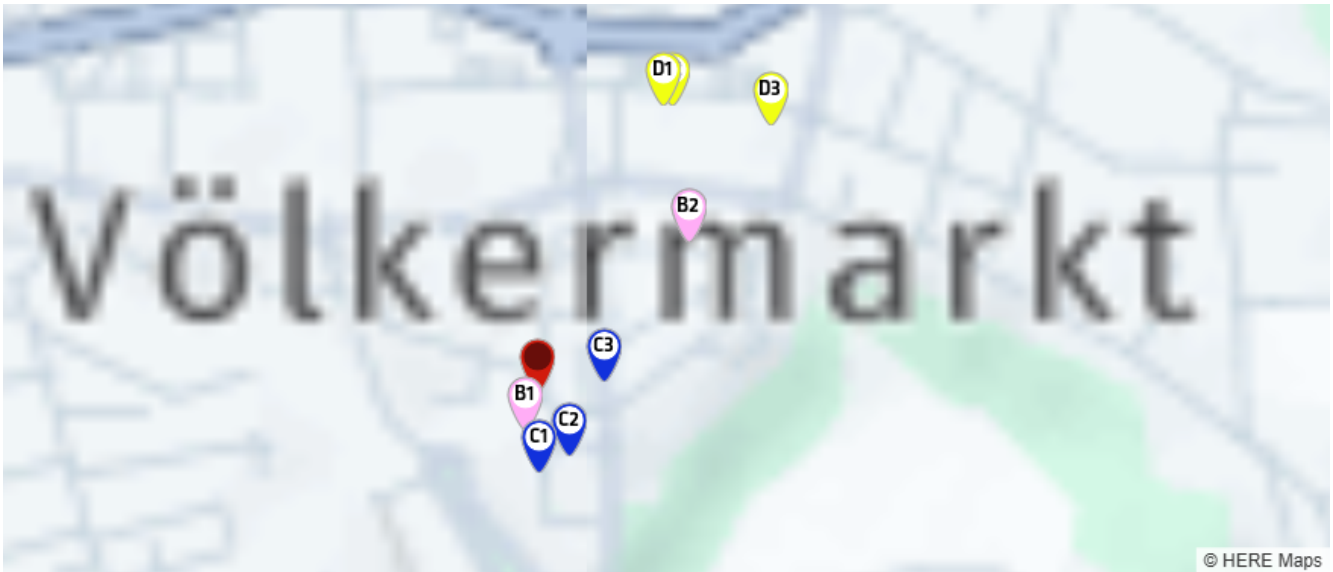


bis 0,5 km:

- Arzt für Allgemeinmedizin
- Zahnarzt
- Facharzt
- Kinderarzt

Ärzte

Der rote Punkt markiert den Immobilienstandort, die Arztpraxen im Umkreis werden mit farblichen Pins angezeigt.
Es werden pro Kategorie immer die drei nächstgelegenen Einrichtungen angezeigt und aufgelistet.
Der Pin mit dem Zusatz „1“ zeigt immer die jeweilige Einrichtung mit der geringsten Entfernung zum Standort.



Arzt für

Allgemeinmedizin

- A1** Dr. Gisela Schautzer
Unterer Hauptplatz 16
9100 Völkermarkt
(0,08 km / 0,11 km)
(Luftline / Mit Auto)
- A2** Dr. Peter Mayer
Hauptplatz 11a
9100 Voelkermarkt
(0,07 km / 0,23 km)
(Luftline / Mit Auto)
- A3** Dr. Jakob Pickl-Herk
Hauptplatz 11 A
9100 Voelkermarkt
(0,08 km / 0,29 km)
(Luftline / Mit Auto)

Zahnarzt

- B1** Dr. Nagele Paul
Hauptplatz 19
9100 Völkermarkt
(0,04 km / 0,06 km)
(Luftline / Mit Auto)
- B2** Dr. Karpf-Petritz Kathrin
Faschinggasse 9
9100 Völkermarkt
(0,23 km / 0,34 km)
(Luftline / Mit Auto)
- B3** Dr. Petritz Walter
Faschinggasse 9
9100 Völkermarkt
(0,23 km / 0,34 km)
(Luftline / Mit Auto)

Facharzt

- C1** Dr. med. univ. Prinz
Christine
Hauptplatz 18
9100 Völkermarkt
(0,09 km / 0,10 km)
(Luftline / Mit Auto)
- C2** Dr. Bierbaumer Kurt
Hauptplatz 16
9100 Völkermarkt
(0,08 km / 0,10 km)
(Luftline / Mit Auto)
- C3** Dr. Mayer Peter
Hauptplatz 11a
9100 Völkermarkt
(0,07 km / 0,22 km)
(Luftline / Mit Auto)

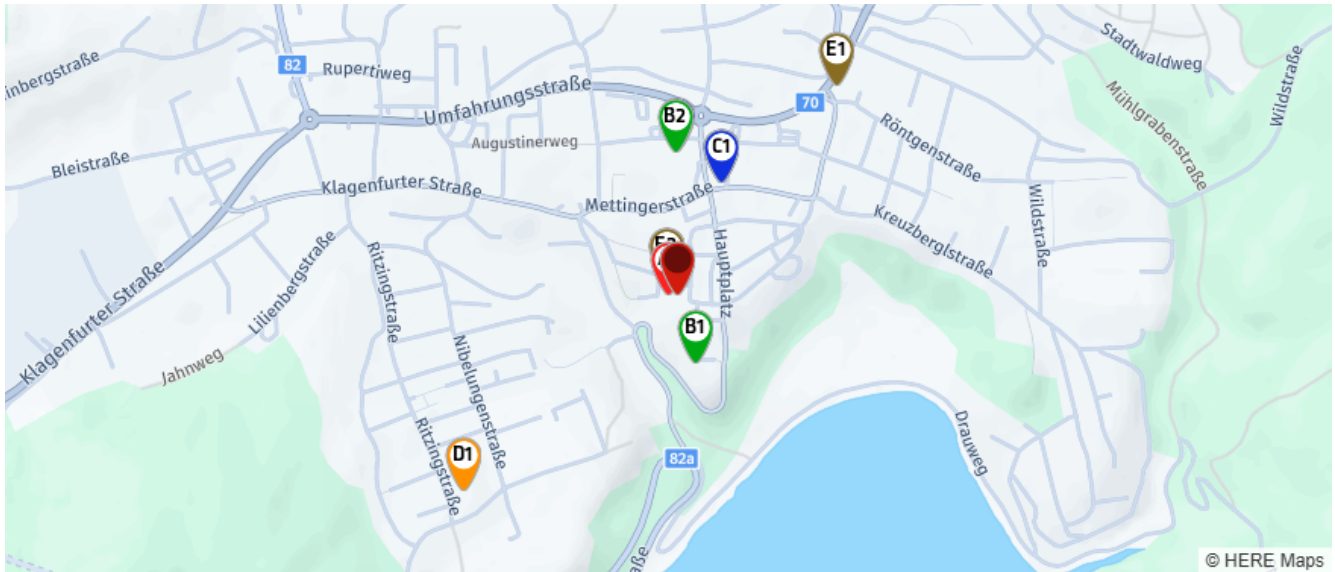
Kinderarzt

- D1** Dr. Kubelka Christoph
Hans-Wiegele-Straße 6
9100 Völkermarkt
(0,34 km / 0,53 km)
(Luftline / Mit Auto)
- D2** Dr. Kitz-Sternig Karin
Hans-Wiegele-Straße 8
9100 Völkermarkt
(0,34 km / 0,54 km)
(Luftline / Mit Auto)
- D3** Dr. Perc-Roth Silvana
Griffner Straße 9
9100 Völkermarkt
(0,38 km / 0,63 km)
(Luftline / Mit Auto)

Herold Business Data ©

Medizinische Versorgung und Therapie

Der rote Punkt markiert den Immobilienstandort, die Einrichtungen im Umkreis werden mit farblichen Pins angezeigt. Es werden pro Kategorie immer die drei nächstgelegenen Einrichtungen angezeigt und aufgelistet. Der Pin mit dem Zusatz „1“ zeigt immer die jeweilige Einrichtung mit der geringsten Entfernung zum Standort.



Apotheke

- A1** Apotheke "Zur Mariahilf"
Münzgasse 1
9100 Völkermarkt
(0,02 km / 0,00 km)
(Luftline / Mit Auto)
- Filialapotheke Kühnsdorf
Fernando Colazzo-Platz 2
9125 Kühnsdorf
(4,14 km / 5,37 km)
(Luftline / Mit Auto)
- Kanzianus-Apotheke
Klopeinerstraße 2
9122 Sankt Kanzian
(6,64 km / 9,79 km)
(Luftline / Mit Auto)

Physiotherapeut

- B1** Frau Dorothea Schofnegger
Bürgerlustgasse 14
9100 Völkermarkt
(0,15 km / 0,20 km)
(Luftline / Mit Auto)
- B2** Frau Doris Janesch
Herzog Bernhard Platz 6
9100 Völkermarkt
(0,31 km / 0,38 km)
(Luftline / Mit Auto)
- Frau Sandra Volina
Mitte 26
9125 Kühnsdorf
(4,17 km / 5,42 km)
(Luftline / Mit Auto)

Psychotherapeut

- C1** Mag. phil MUSIL Gabriele
Herzog-Bernhard-Platz 13
9100 Völkermarkt
(0,26 km / 0,35 km)
(Luftline / Mit Auto)
- C2** Mag. phil. RUTAR Anna
Katharina
Herzog-Bernhard Platz 13
9100 Völkermarkt
(0,26 km / 0,35 km)
(Luftline / Mit Auto)
- C3** Dr.med. RADOS Jakob
Herzog Bernhard Platz 6
9100 Völkermarkt
(0,31 km / 0,38 km)
(Luftline / Mit Auto)

Seniorenheim

- D1** Seniorenzentrum
Völkermarkt
Nibelungenstraße 26
9100 Völkermarkt
(0,63 km / 1,21 km)
(Luftline / Mit Auto)
- Seniorenzentrum
Kühnsdorf
Mitte 100
9125 Kühnsdorf
(4,50 km / 5,89 km)
(Luftline / Mit Auto)
- Haus der Begegnung
Kleindix 33
9113 Ruden
(8,60 km / 11,95 km)
(Luftline / Mit Auto)

Tierarzt

- E1** Dr. med. vet. Pasterk
Wolfgang
Röntgenstraße 1
9100 Völkermarkt
(0,57 km / 0,83 km)
(Luftline / Mit Auto)
- E2** Ganzheitliche Tierarztpraxis
Dr. me...
Münzgasse 3
9100 Völkermarkt
(0,04 km / 0,87 km)
(Luftline / Mit Auto)
- E3** Kleintierpraxis Schramm &
Nitzel
Münzgasse 3
9100 Völkermarkt
(0,04 km / 0,87 km)
(Luftline / Mit Auto)

Münzgasse 2, 9100 Völkermarkt

Ergebnisinterpretation - Distanznetz

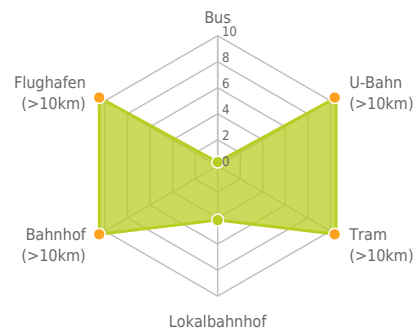
Das Distanznetz auf der rechten Seite gibt einen Überblick über die Entfernungen zur jeweils nächstgelegenen Einrichtung. Der Mittelpunkt markiert den Immobilienstandort. Je näher die Punkte beim Mittelpunkt liegen, desto geringer ist die Entfernung.

Ergebnisinterpretation - Balkendiagramm

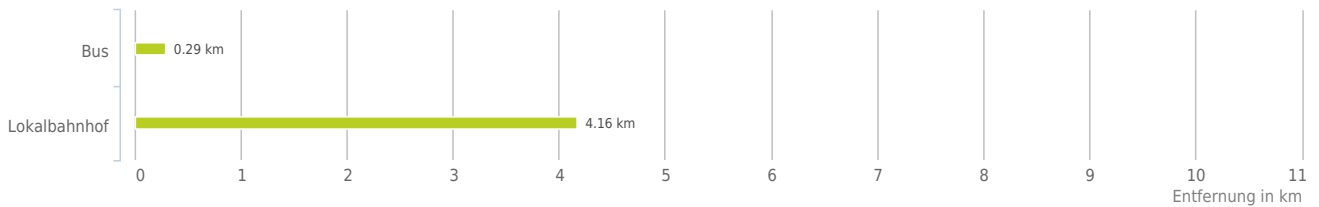
Untenstehende Kilometerangaben zeigen an wie weit die jeweils nächstgelegene Einrichtung entfernt ist (in Städten Fußweg, am Land Autodistanz).



Distanzen zum öffentlichen Verkehr [km]



Distanzen zu Einrichtungen des öffentlichen Verkehrs



bis 0,5 km:

- Bus

über 2 km:

- U-Bahn: >5 km
- Straßenbahn: >5 km
- Lokalbahn: 4,2 km
- Bahnhof: >5 km
- Flughafen: >5 km

Öffentlicher Nahverkehr

Der rote Punkt markiert den Immobilienstandort, die Verkehrsmittel im Umkreis werden mit farblichen Pins angezeigt. Es werden pro Kategorie immer die drei nächstgelegenen Einrichtungen angezeigt und aufgelistet. Der Pin mit dem Zusatz „1“ zeigt immer die jeweilige Einrichtung mit der geringsten Entfernung zum Standort.



Bus

- A1** Völkermarkt Bbf
5364,536801,5400,5402,5404,5410,5416,5420,5426,5428,5430,5370
(0,29 km / 0,38 km)
(Luftline / Mit Auto)
- A2** Völkermarkt St. Ruprecht
5364,536801,5400,5402,5404
(0,76 km / 1,19 km)
(Luftline / Mit Auto)
- A3** Völkermarkt Sen. Anlage
5410
(0,66 km / 1,61 km)
(Luftline / Mit Auto)

Lokalbahnhof

- Völkermarkt-Kühnsdorf Bf
620,5410,5416,5420
(4,16 km / 5,48 km)
(Luftline / Mit Auto)

Herold Business Data ©

Münzgasse 2, 9100 Völkermarkt

Erklärung

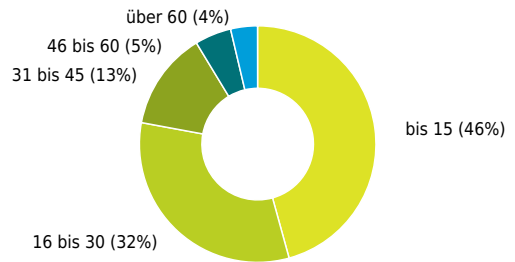
Die Wegzeiten zum Arbeitsplatz geben an wie lange Erwerbstätige durchschnittlich zum Arbeitsplatz unterwegs sind.

Ergebnis

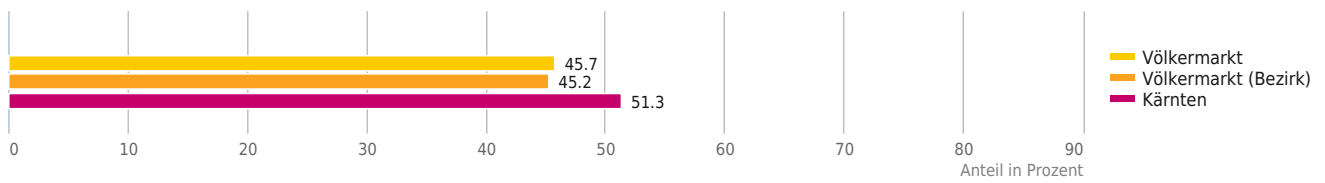
In "Völkermarkt" sind 46% der Erwerbstätigen unter einer Viertelstunde am Arbeitsplatz, weitere 32% benötigen weniger als 30 Minuten.



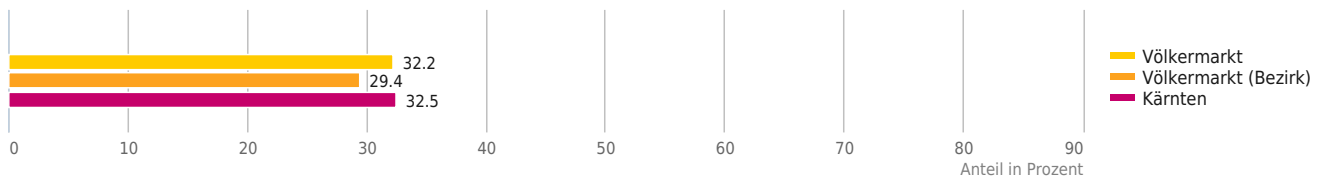
Wegzeiten zum Arbeitsplatz [min]



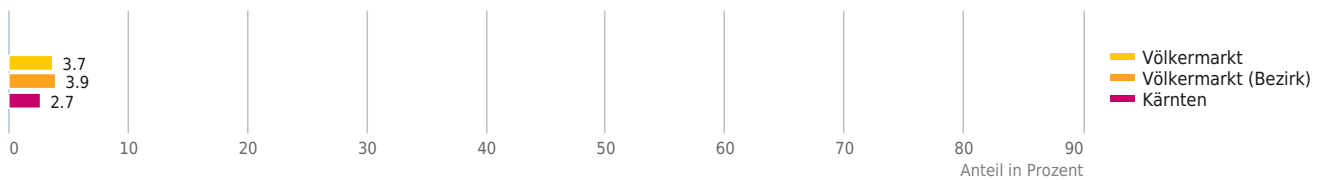
Wegzeit zum Arbeitsplatz bis 15 Minuten



Wegzeit zum Arbeitsplatz 16 bis 30 Minuten



Wegzeit zum Arbeitsplatz über 60 Minuten



Münzgasse 2, 9100 Völkermarkt

Erklärung

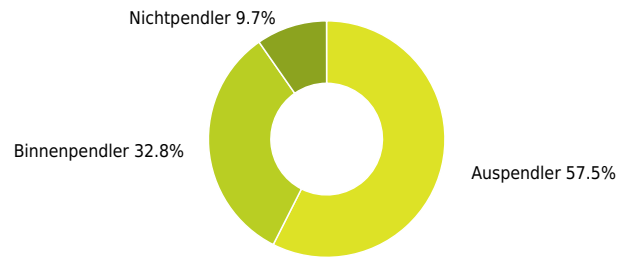
Auspendler sind Personen, die in eine andere Gemeinde zur Arbeit pendeln. Binnenpendler arbeiten in der Wohngemeinde.
Nichtpendler arbeiten von zu Hause.

Ergebnis

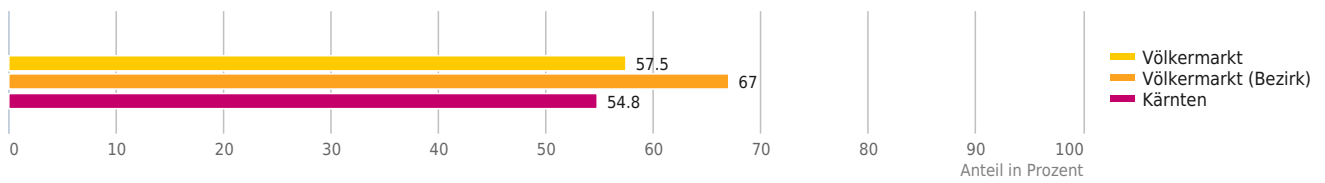
Die Pendlerquote für "Völkermarkt" liegt mit 57,5% im Durchschnitt.



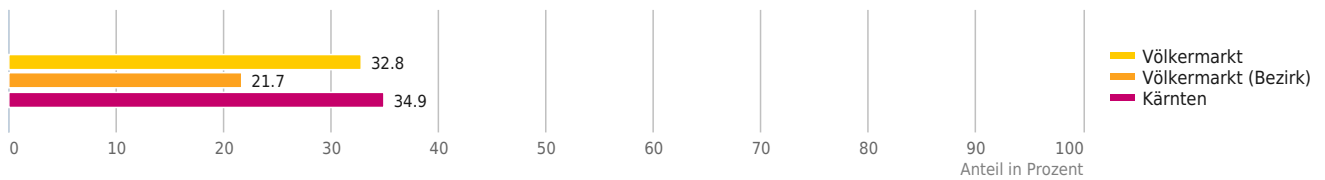
Pendlerstruktur



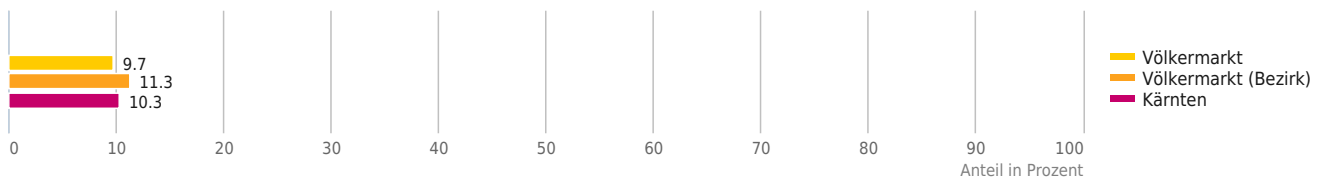
Auspendler



Binnenpendler



Nichtpendler



Münzgasse 2, 9100 Völkermarkt

Erklärung

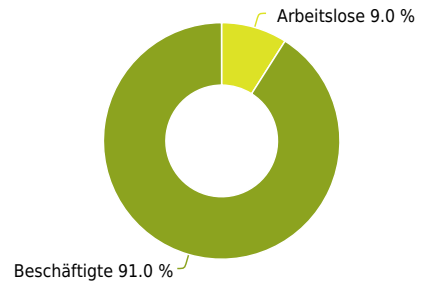
Die Beschäftigungsquote bezieht sich auf die Erwerbstätigen im Alter zwischen 15 und 64 Jahren. Hier wird der Anteil erwerbstätiger Personen dieser Region dargestellt. Zudem wird die Entwicklung der Arbeitslosenquote im Zeitraum 2016 - 2018 dargestellt. Ein negativer Wert bedeutet einen Rückgang der Arbeitslosigkeit

Ergebnis

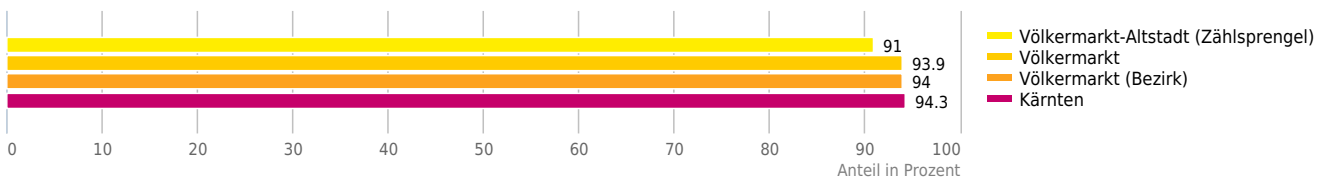
Die Beschäftigungsquote in im direkten Wohnumfeld ist mit einem Wert von 91,0% unterdurchschnittlich.



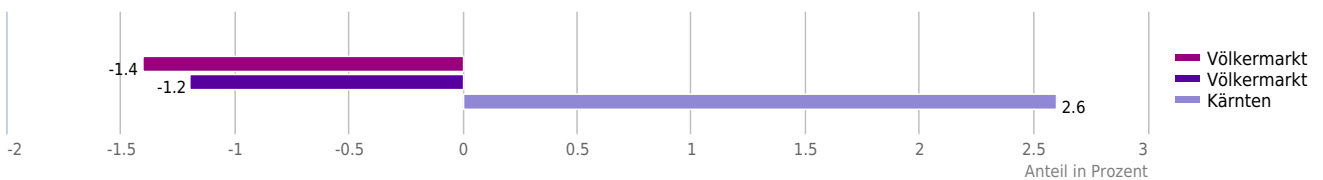
Beschäftigten- zu Arbeitslosenquote



Beschäftigungsquote



Entwicklung der Arbeitslosenquote 2016 bis 2018 (minus = Rückgang, plus = Anstieg)



© IMMOSERVICE AUSTRIA



Münzgasse 2, 9100 Völkermarkt

Erklärung

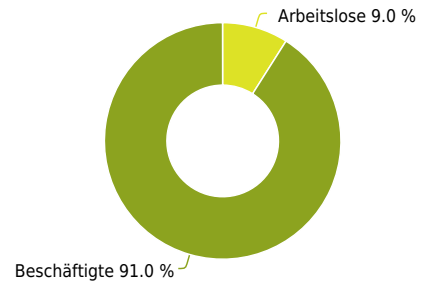
Die Arbeitslosenquote bezieht sich auf die Arbeitslosen im Alter zwischen 15 und 64 Jahren. Zudem wird die Entwicklung der Arbeitslosenquote im Zeitraum 2016 - 2018 dargestellt. Ein negativer Wert bedeutet einen Rückgang der Arbeitslosigkeit. Die Erwerbsquote bezieht sich auf die Erwerbstätigen im Alter zwischen 15 und 64 Jahren.

Ergebnis

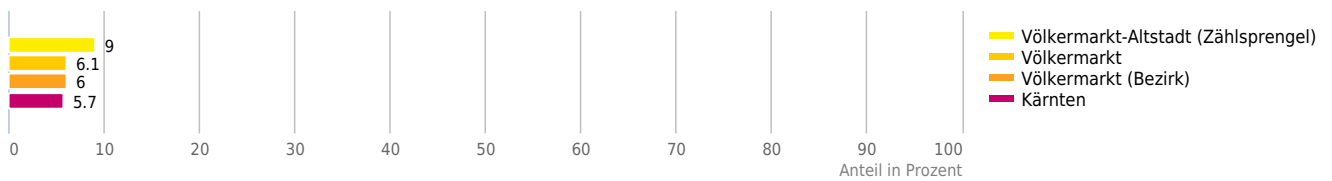
Die Arbeitslosenquote im direkten Wohnumfeld ist mit einem Wert von 9,0% überdurchschnittlich.



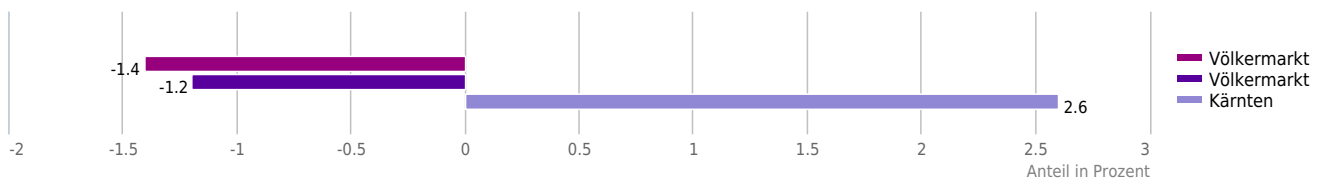
Arbeitslosen- zu Beschäftigtenquote



Arbeitslosenquote



Entwicklung der Arbeitslosenquote 2016 bis 2018 (minus = Rückgang, plus = Anstieg)



© IMMOSSERVICE AUSTRIA



Münzgasse 2, 9100 Völkermarkt

Erklärung

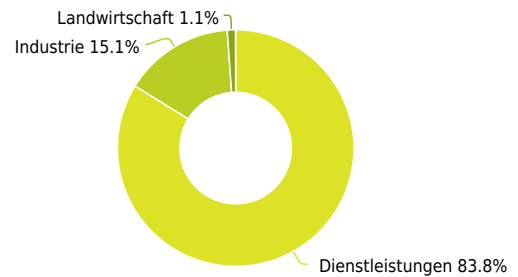
Hier wird die Verteilung der Arbeitsplätze auf die Sektoren Dienstleistung, Industrie und Landwirtschaft dargestellt.

Ergebnis

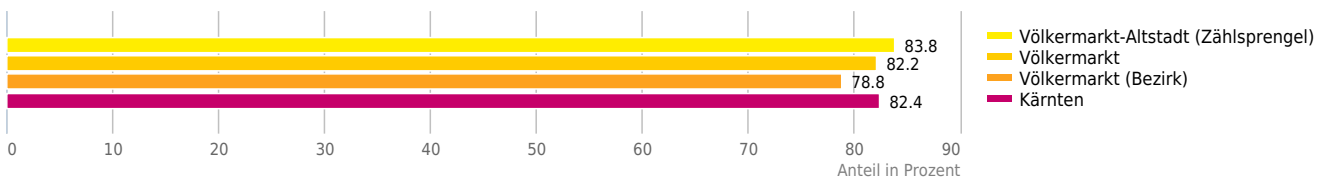
Im direkten Wohnumfeld sind 83,8% der Erwerbstätigen in der Dienstleistung beschäftigt. Dieser Wert spricht für einen überdurchschnittlich hohen Entwicklungsstand der Gesellschaft.



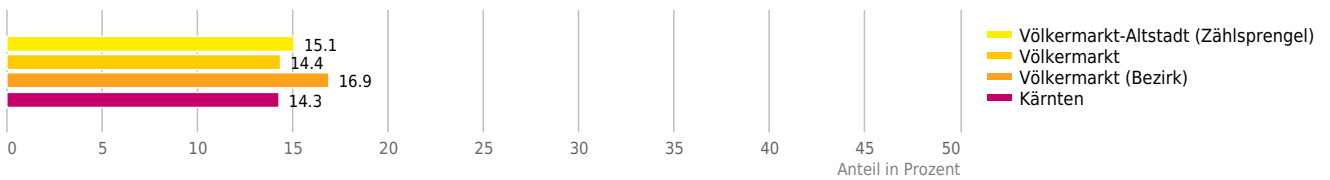
Erwerbstätige nach Sektoren



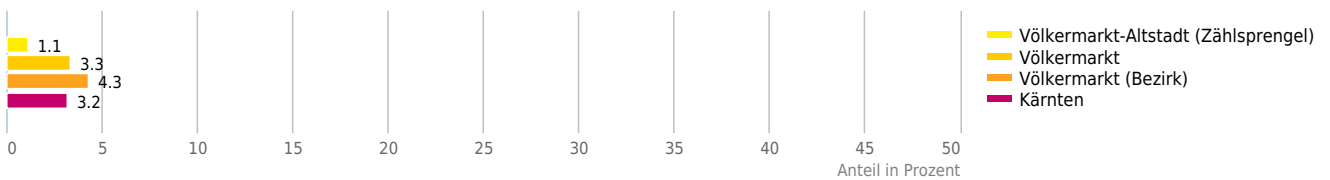
Erwerbstätige in der Dienstleistung



Erwerbstätige in der Industrie



Erwerbstätige in der Landwirtschaft

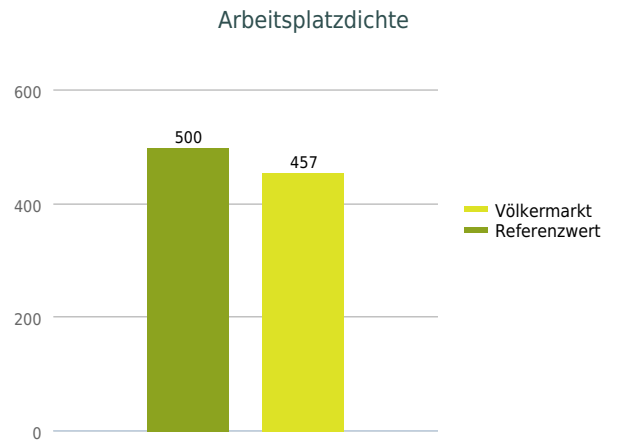


© IMMOSERVICE AUSTRIA

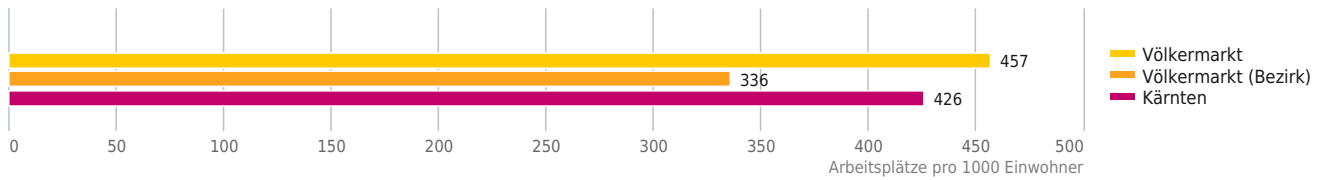


Münzgasse 2, 9100 Völkermarkt

Die Arbeitsplatzdichte gibt Aufschluss darüber, wie viele Arbeitsplätze in der Stadt oder in der Gemeinde vorhanden sind. Eine Dichte von rund 500 Arbeitsplätzen je 1.000 Personen bedeutet ein ausgewogenes Verhältnis von Arbeitsplätzen und Wohnbevölkerung. Städte weisen in der Regel höhere Werte auf.



Arbeitsplatzdichte



© IMMOSSERVICE AUSTRIA



Menschen und Bevölkerung

Münzgasse 2, 9100 Völkermarkt

Erklärung

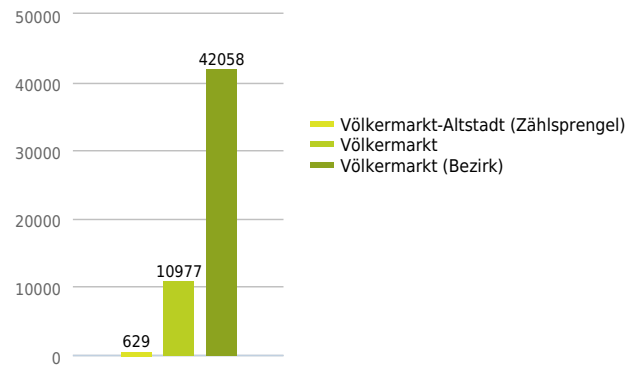
Die Bevölkerungszahlen geben Aufschluss über die absoluten Einwohnerzahlen und die Verteilung der Einwohner auf die verschiedenen Altersgruppen. Weiters wird die Bevölkerungsdichte angegeben.

Ergebnis

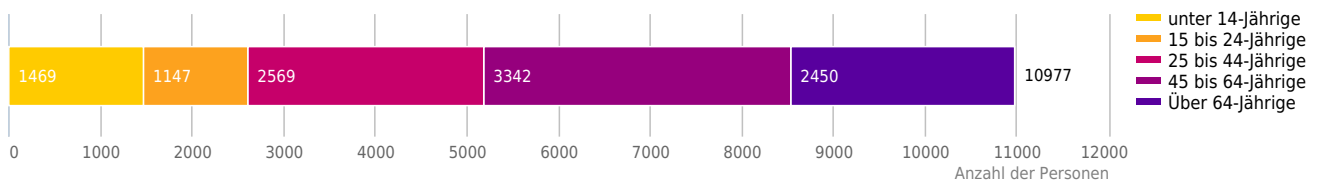
In "Völkermarkt" leben 10.977 Personen. Es leben dort 80 Personen pro Quadratkilometer.



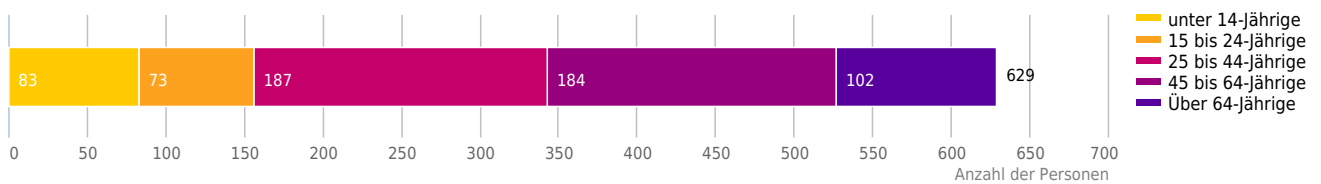
Anzahl der Einwohner



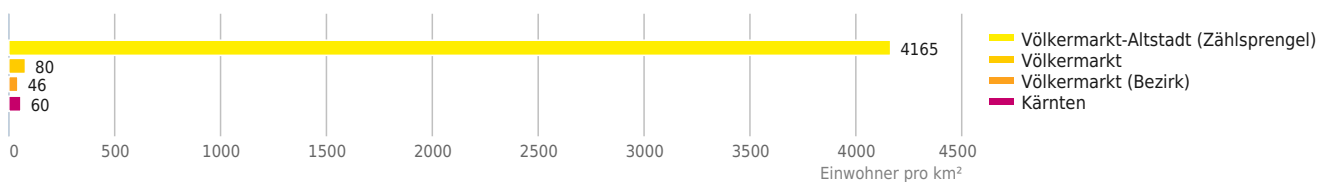
Altersverteilung (Völkermarkt)



Altersverteilung (direktes Wohnumfeld)



Bevölkerungsdichte



© IMMOSERVICE AUSTRIA

Münzgasse 2, 9100 Völkermarkt

Erklärung

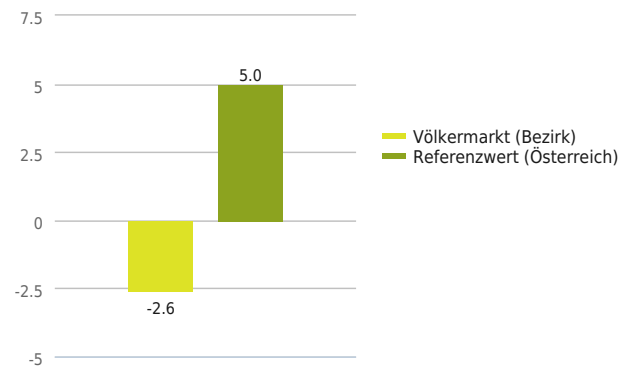
Die Bevölkerungsprognose zeigt wie sich die Bevölkerung bis 2030 verändern wird. Der Referenzwert bezieht sich auf die Bevölkerungsprognose für ganz Österreich. Weiters wird die Bevölkerungsentwicklung zwischen 2001 bis 2014, zwischen 2014 und 2030 und 2014 und 2050 angegeben.

Ergebnis

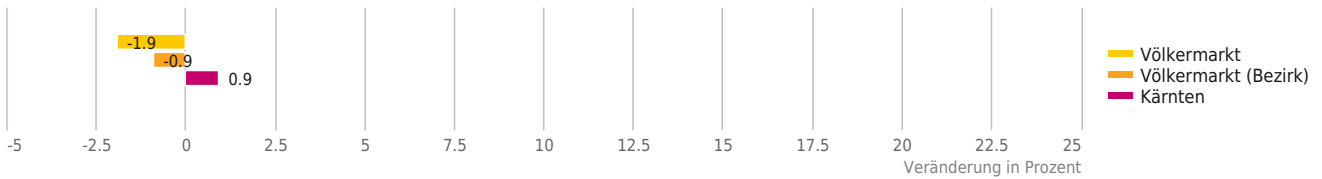
Tatsächliche Entwicklung bis 2014: In "Völkermarkt" ist die Einwohnerzahl im Zeitraum von 2001 bis 2014 um -3,1% gesunken. Für "Völkermarkt (Bezirk)" wird bis 2030 mit -3,6% ein Rückgang und bis 2050 mit -10,3% ein Rückgang der Bevölkerung erwartet.



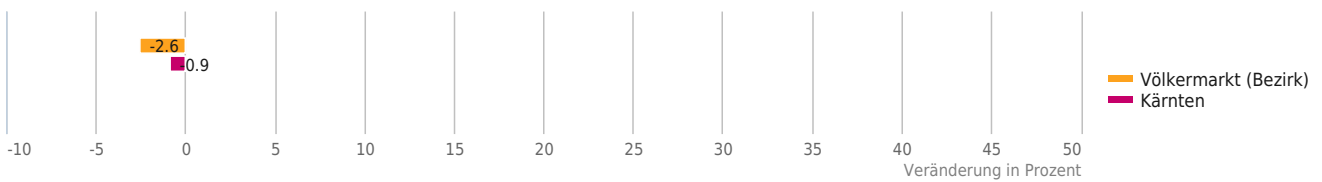
Bevölkerungsprognose bis 2035



Bevölkerungsentwicklung 2011 bis 2021



Bevölkerungsprognose 2021 bis 2035



Bevölkerungsprognose 2021 bis 2050

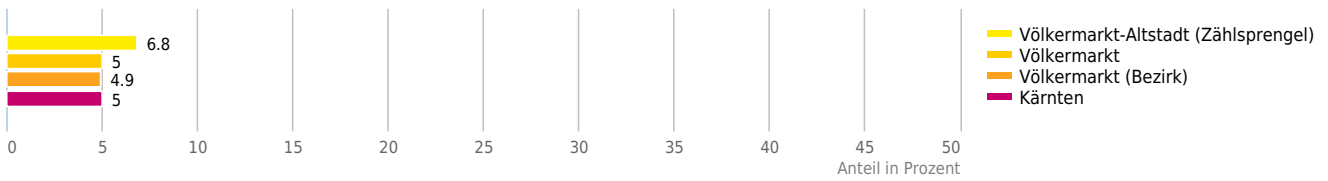


Altersgruppen im Vergleich

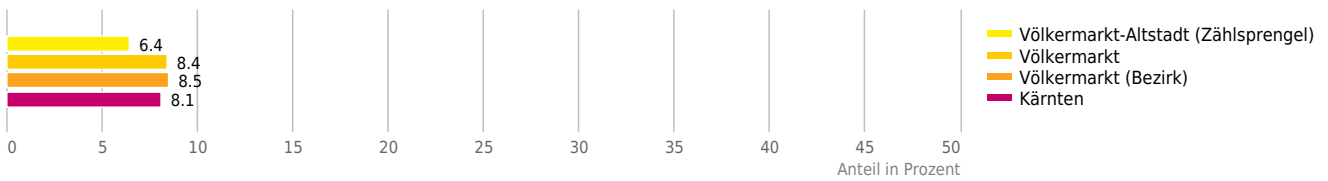
Münzgasse 2, 9100 Völkermarkt

Die Balkendiagramme zeigen die Verteilung der Altersgruppen im Vergleich.

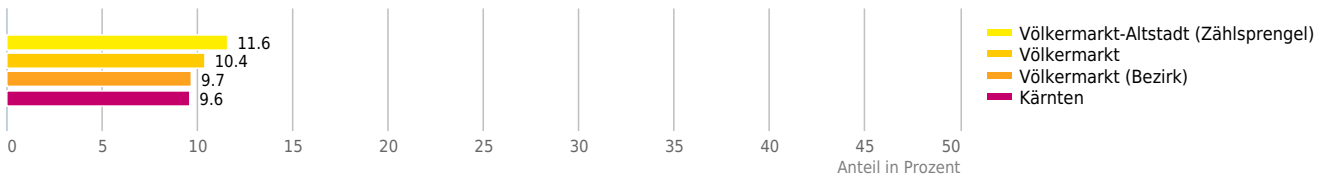
unter 6-jährige



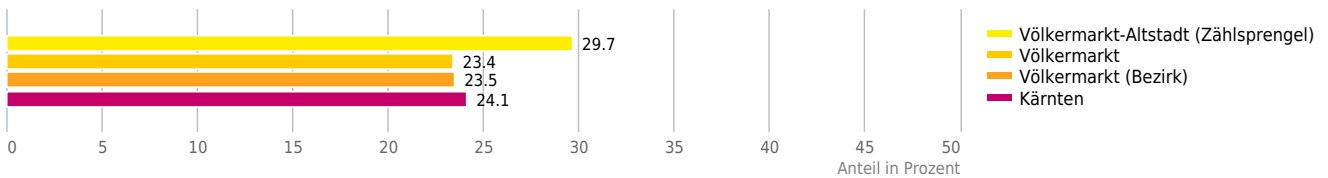
6 bis 14-jährige



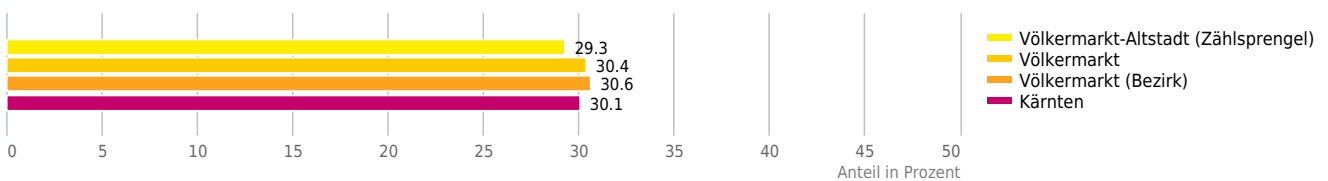
15 bis 24-jährige



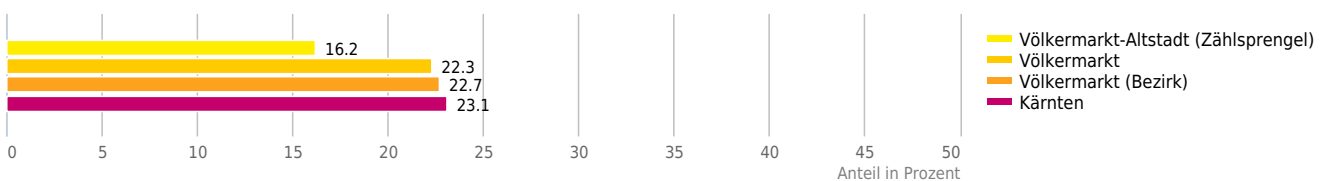
25 bis 44-jährige



45 bis 64-jährige



Über 64-jährige



Münzgasse 2, 9100 Völkermarkt

Erklärung

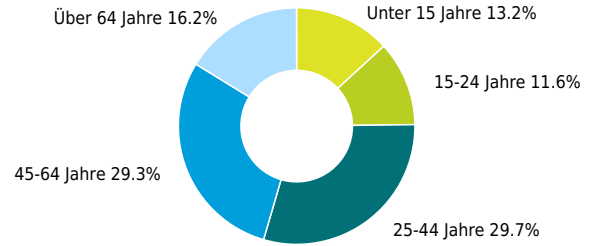
Die Altersstruktur der Bevölkerung gibt Aufschluss über die Anteile der verschiedenen Altersgruppen an der Gesamtbevölkerung in einer bestimmten Region oder Stadt.

Ergebnis

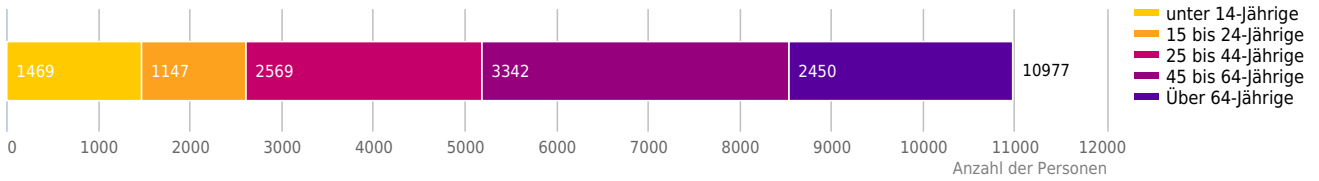
In "Völkermarkt" leben wenige unter 15 Jährige im Verhältnis zu den anderen Altersgruppen.



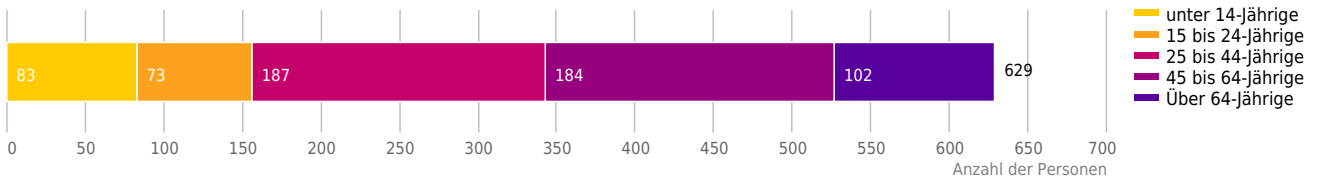
Altersstruktur



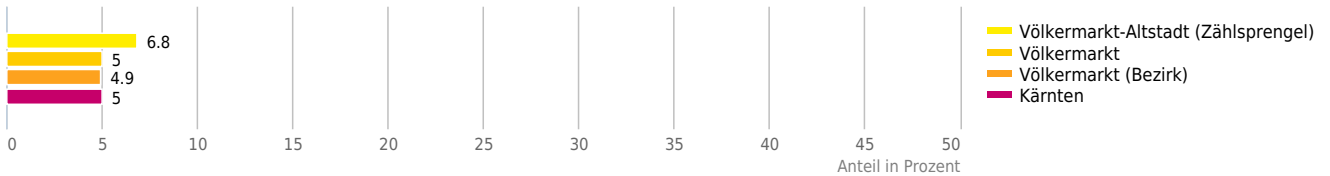
Altersverteilung (Völkermarkt)



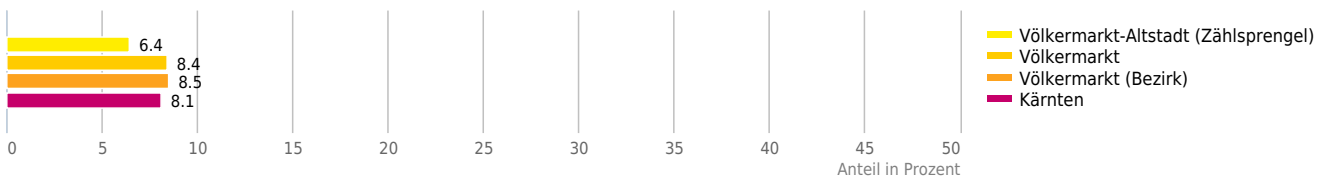
Altersverteilung (direktes Wohnumfeld)



unter 6-jährige



6 bis 14-jährige



Münzgasse 2, 9100 Völkermarkt

Erklärung

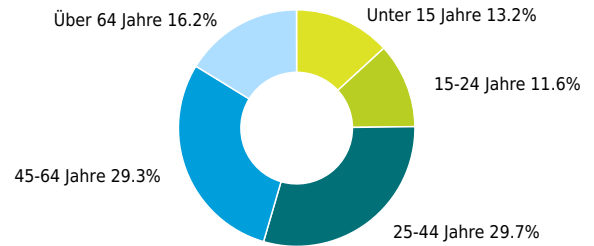
Die Altersstruktur der Bevölkerung gibt Aufschluss über die Anteile der verschiedenen Altersgruppen an der Gesamtbevölkerung in einer bestimmten Region oder Stadt.

Ergebnis

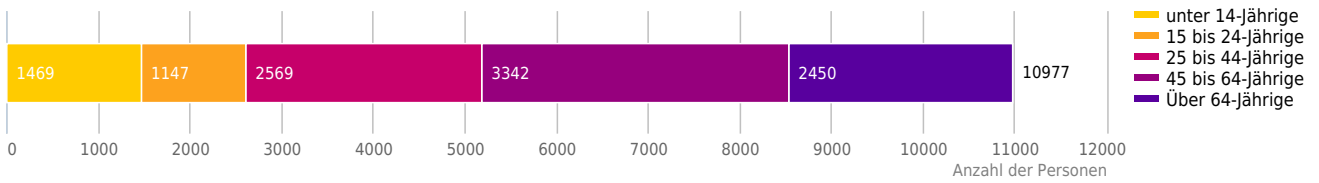
In "Völkermarkt" leben wenige 15-24 Jährige im Verhältnis zu den anderen Altersgruppen.



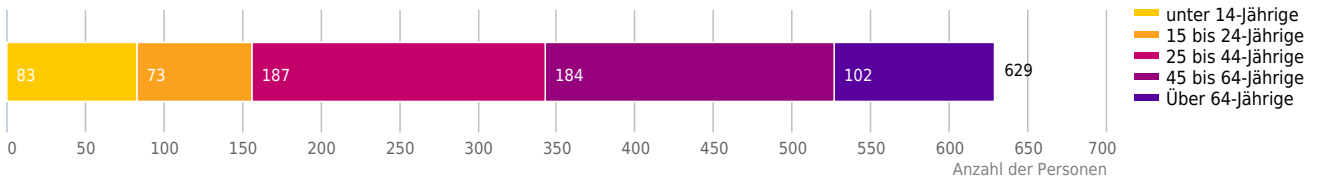
Altersstruktur



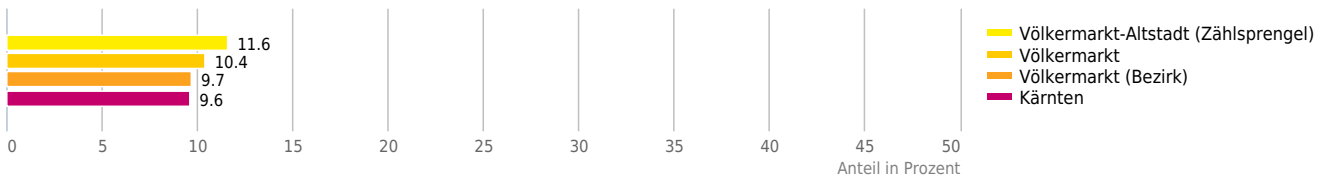
Altersverteilung (Völkermarkt)



Altersverteilung (direktes Wohnumfeld)



15 bis 24-jährige



© IMMOSERVICE AUSTRIA



Münzgasse 2, 9100 Völkermarkt

Erklärung

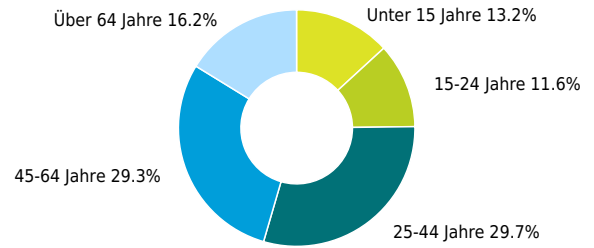
Die Altersstruktur der Bevölkerung gibt Aufschluss über die Anteile der verschiedenen Altersgruppen an der Gesamtbevölkerung in einer bestimmten Region oder Stadt.

Ergebnis

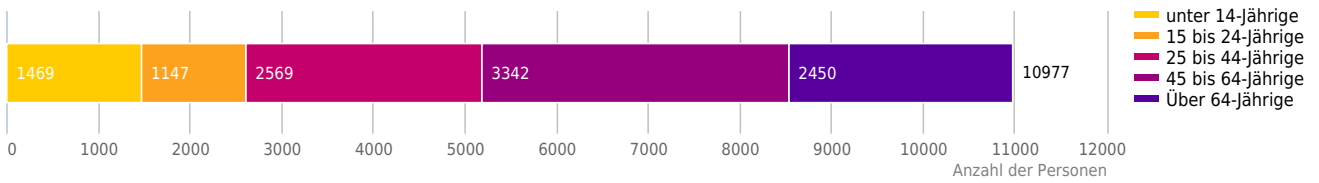
In "Völkermarkt" leben viele 25-44 Jährige im Verhältnis zu den anderen Altersgruppen.



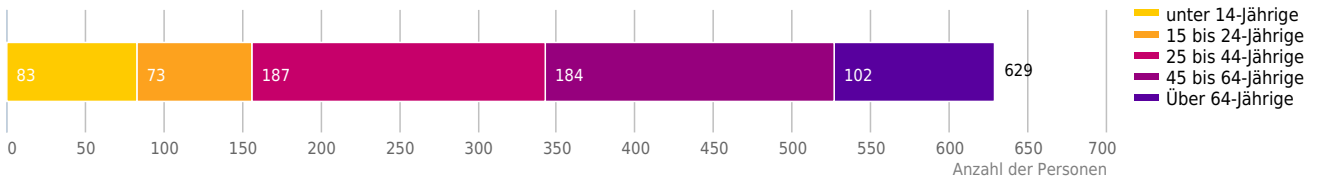
Altersstruktur



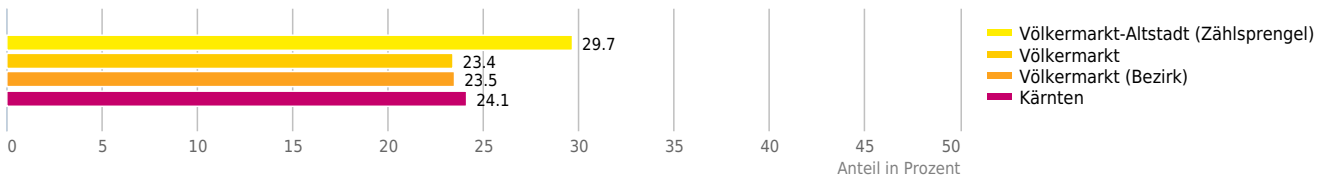
Altersverteilung (Völkermarkt)



Altersverteilung (direktes Wohnumfeld)



25 bis 44-jährige



© IMMOSSERVICE AUSTRIA



Münzgasse 2, 9100 Völkermarkt

Erklärung

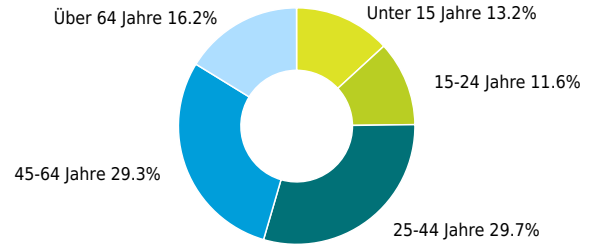
Die Altersstruktur der Bevölkerung gibt Aufschluss über die Anteile der verschiedenen Altersgruppen an der Gesamtbevölkerung in einer bestimmten Region oder Stadt.

Ergebnis

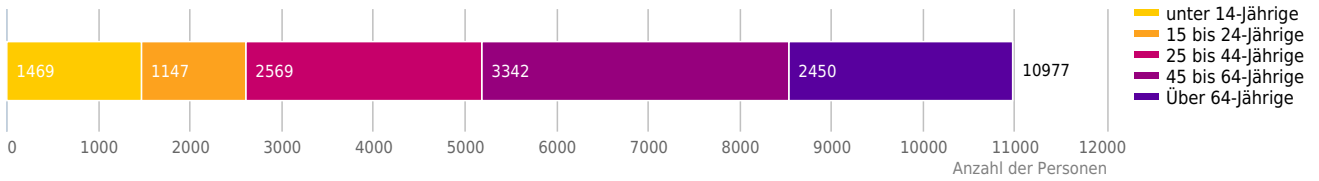
In "Völkermarkt" leben viele 45-64 Jährige im Verhältnis zu den anderen Altersgruppen.



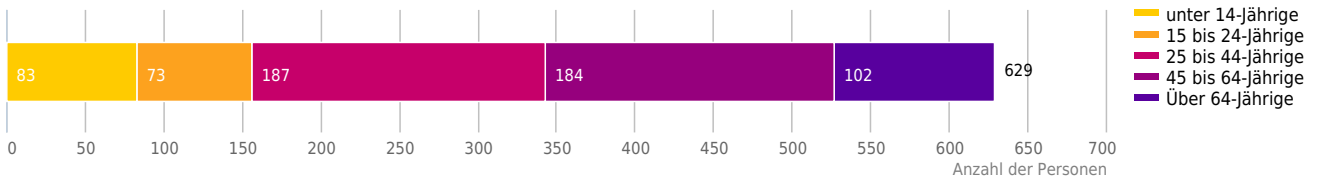
Altersstruktur



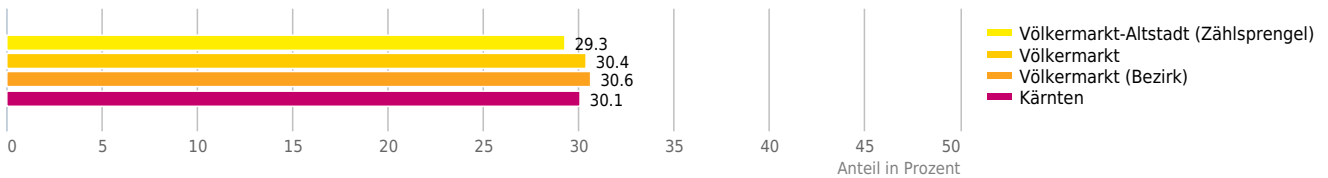
Altersverteilung (Völkermarkt)



Altersverteilung (direktes Wohnumfeld)



45 bis 64-jährige



© IMMOSSERVICE AUSTRIA



Münzgasse 2, 9100 Völkermarkt

Erklärung

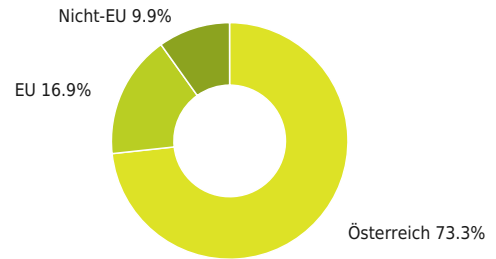
Anteil von Inländern, EU-Ausländern und Anteil von Nicht-EU-Ausländern an der Gesamtbevölkerung: Die Nationalität entspricht dabei der Staatsbürgerschaft. Hohe Werte bei den Nicht-EU-Ausländern deuten auf einen multikulturellen Charakter der Gesellschaft hin.

Ergebnis

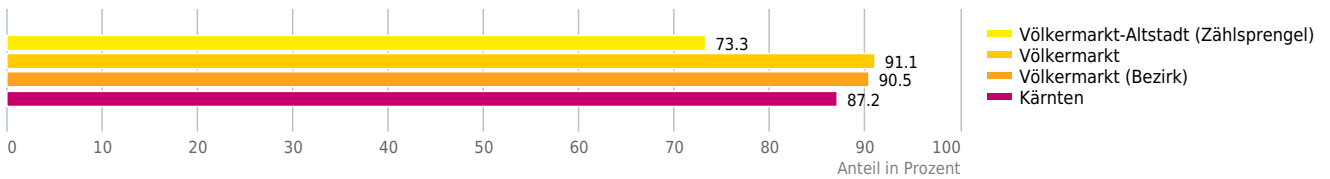
Im direkten Wohnumfeld ist der Inländeranteil mit einem Wert von 73,3% unterdurchschnittlich.



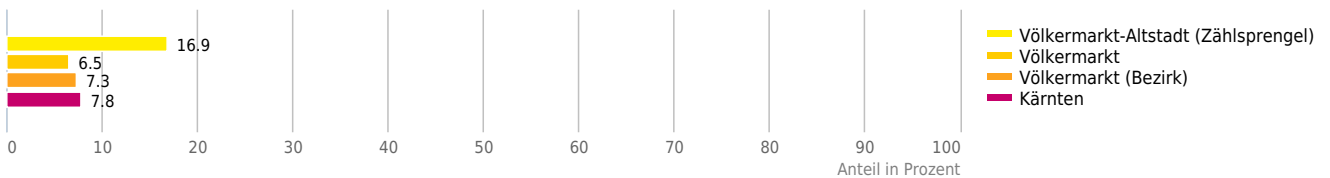
Staatsangehörigkeit



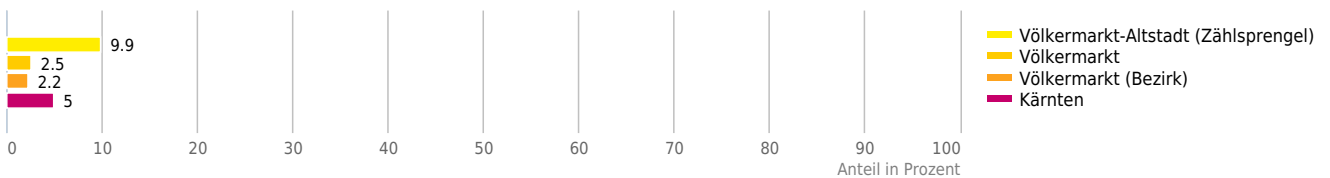
Inländeranteil



Ausländeranteil (EU)



Ausländeranteil (nicht-EU)



Münzgasse 2, 9100 Völkermarkt

Erklärung

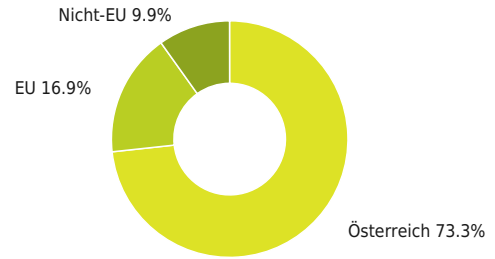
Anteil von EU-Ausländern, Nicht-EU-Ausländern und Inländern an der Gesamtbevölkerung: Die Nationalität entspricht dabei der Staatsbürgerschaft. Hohe Werte bei den Nicht-EU-Ausländern deuten auf einen multikulturellen Charakter der Gesellschaft hin.

Ergebnis

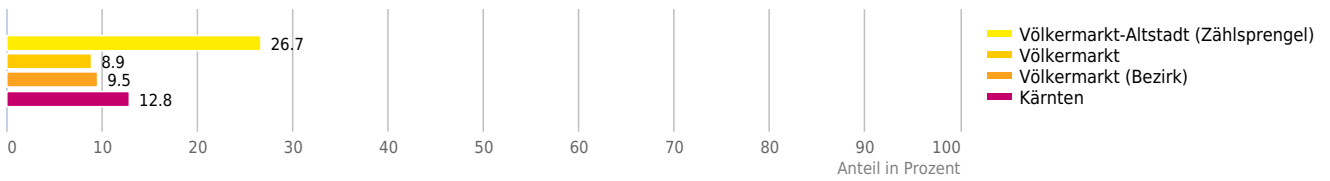
Im direkten Wohnumfeld ist der Ausländeranteil mit einem Wert von 26,7% überdurchschnittlich hoch.



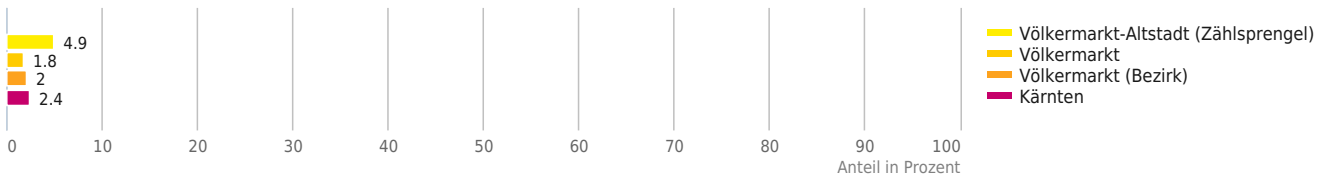
Staatsangehörigkeit



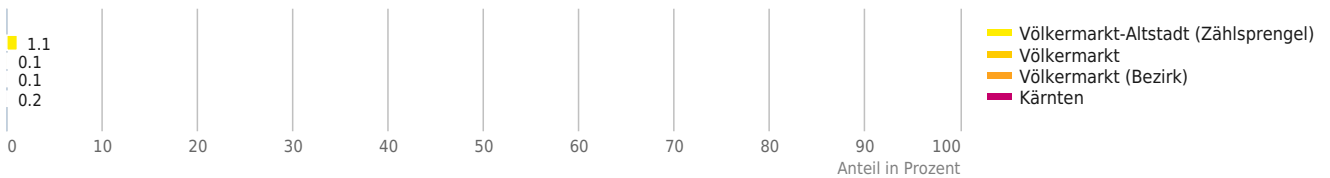
Ausländeranteil



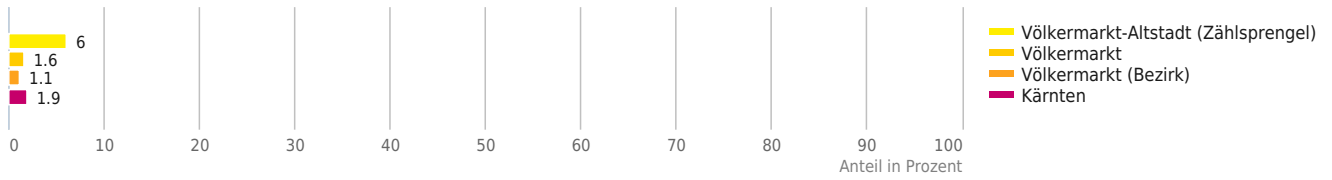
Ausländeranteil (Deutschland)



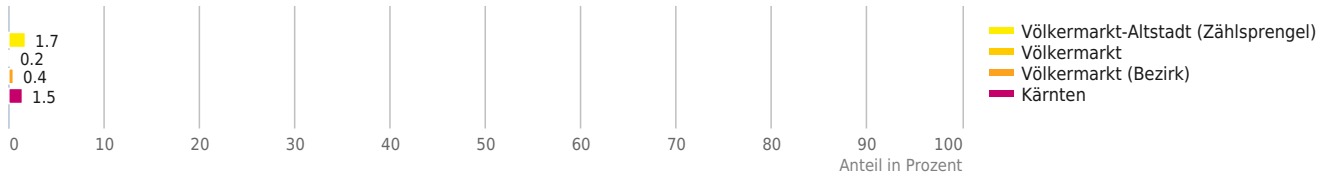
Ausländeranteil (Türkei)



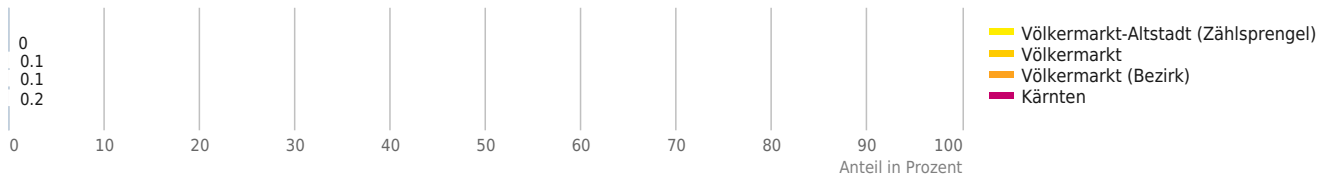
Ausländeranteil (Ex-Jugoslawien ohne Kroatien und Slowenien)



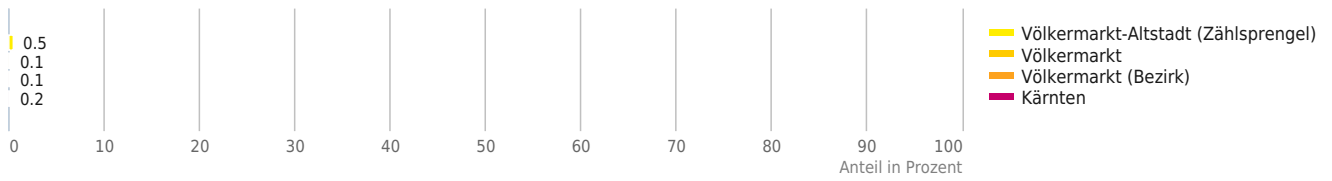
Ausländeranteil (Asien ohne Türkei)



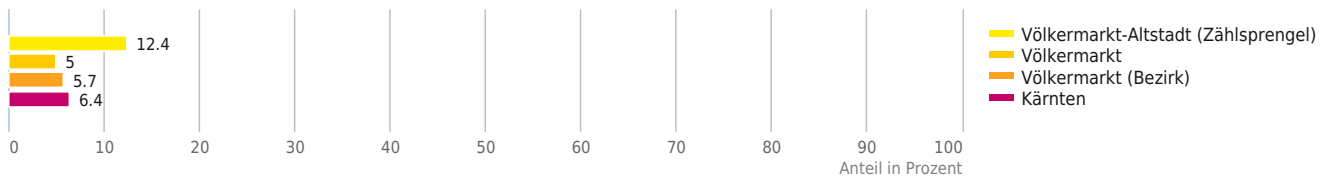
Ausländeranteil (Afrika)



Ausländeranteil (Amerika und Australien)



Ausländeranteil (Europa ohne Deutschland und Ex-Jugoslawien)



Münzgasse 2, 9100 Völkermarkt

Erklärung

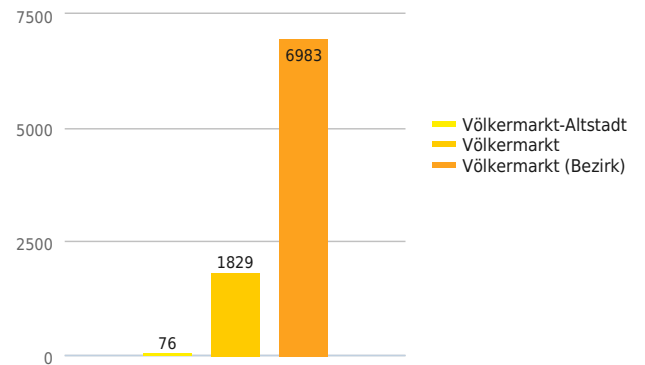
Der Familienanteil gibt an wie groß das Verhältnis von Drei-und-mehr-Personen-Haushalten in einer bestimmten Region oder einem bestimmten Ort ist.

Ergebnis

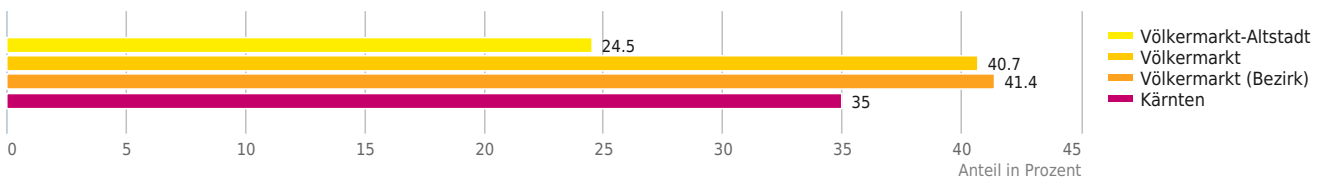
In "Völkermarkt" liegt der Familienanteil bei 40,7%. In "Völkermarkt" leben unterdurchschnittlich viele Familien.



Anzahl der Familien



Familiendichte



© IMMOSERVICE AUSTRIA



Münzgasse 2, 9100 Völkermarkt

Erklärung

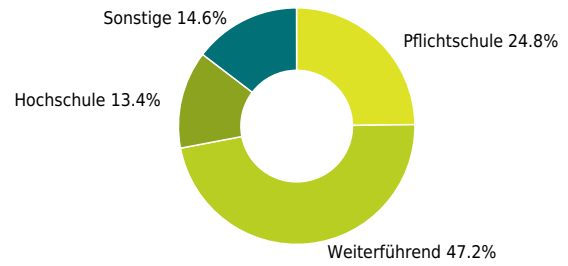
Personen mit Hochschulabschluss im Verhältnis zu allen Einwohnern bzw. im Verhältnis zu allen Erwerbsspersonen. Der Akademikeranteil gibt Aufschluss über die Bildungs- und Gesellschaftsstruktur im Umfeld.

Ergebnis

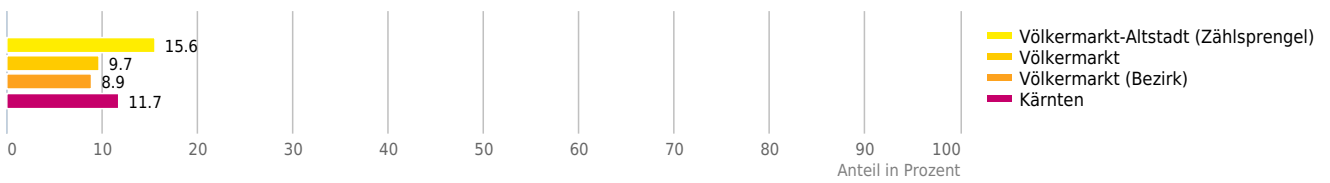
Das direkte Wohnumfeld verfügt über einen durchschnittlichen Akademikeranteil.



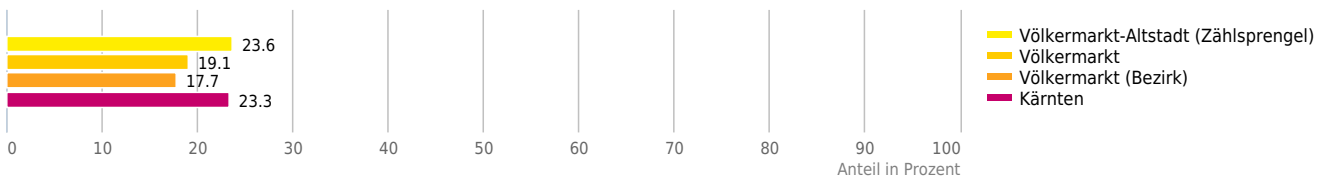
Höchster Schulabschluss



Akademikeranteil



Akademikeranteil (Erwerbsspersonen)



© IMMOSERVICE AUSTRIA



Münzgasse 2, 9100 Völkermarkt

Erklärung


Grünflächen und Erholungsräume umfassen Wälder, Wiesen und Seen genauso wie innerstädtische Grünanlagen. Ländliche Gemeinden weisen in der Regel deutlich höhere Grünflächenanteile und Erholungsräume auf.

Ergebnis

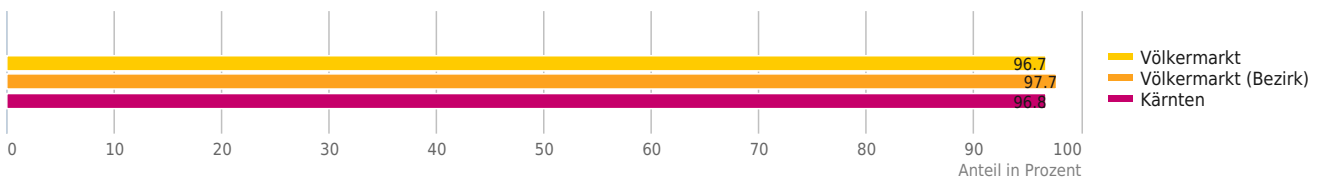
"Völkermarkt" verfügt über einen Grünflächenanteil von 96,7%.



Grünflächenanteil



Grünflächenanteil



© IMMOSSERVICE AUSTRIA




Münzgasse 2, 9100 Völkermarkt

Erklärung

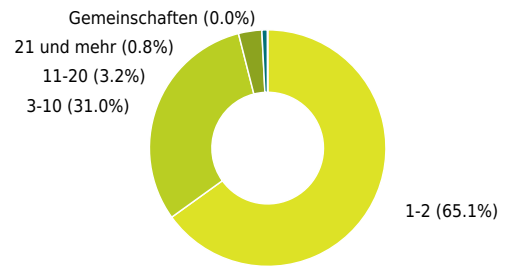
Die Bebauungsdichte entspricht der Anzahl der Wohnungen pro Gebäude. Ein hoher Anteil an Einfamilienhäusern deutet auf einen grundsätzlich anderen Charakter hin als ein hoher Mehrfamilienhausanteil (Wohnbau).

Ergebnis

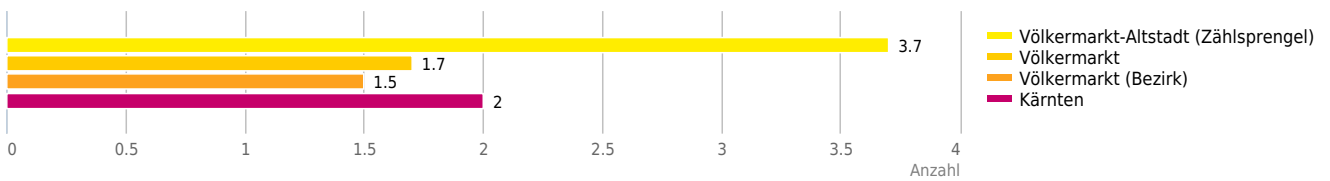
Die Bebauungsdichte im direkten Wohnumfeld ist mit durchschnittlich 3,7 Wohnungen je Gebäude überdurchschnittlich.



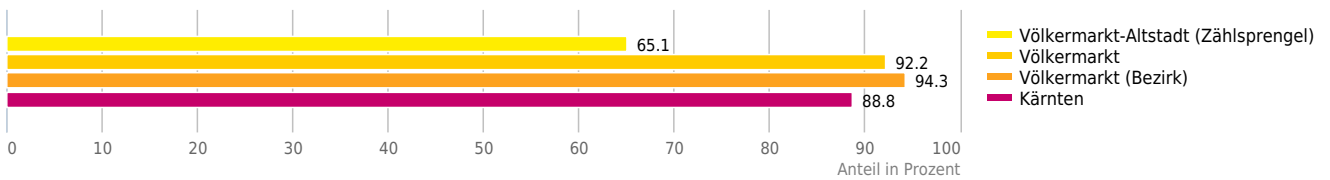
Gebäude nach Anzahl der Wohnungen



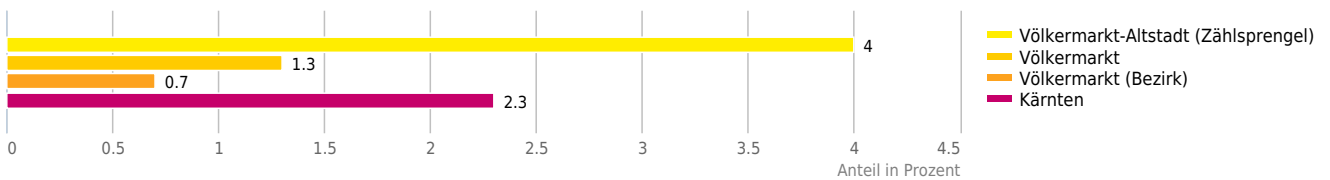
Wohnungen je Wohngebäude



Ein- und Zweifamilienhäuser



Mehrfamilienhäuser mit 11 und mehr Wohnungen



Münzgasse 2, 9100 Völkermarkt

Erklärung

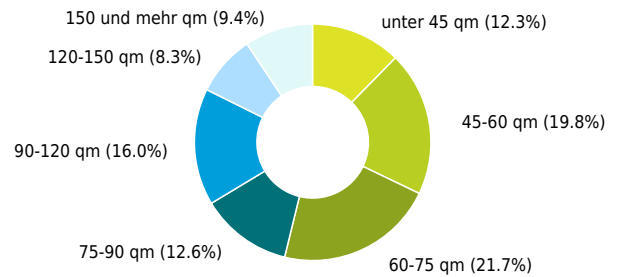
Die Wohnfläche gibt an wie viel Wohnraum ein Einwohner in einem Ort oder einer Region durchschnittlich zur Verfügung hat.

Ergebnis

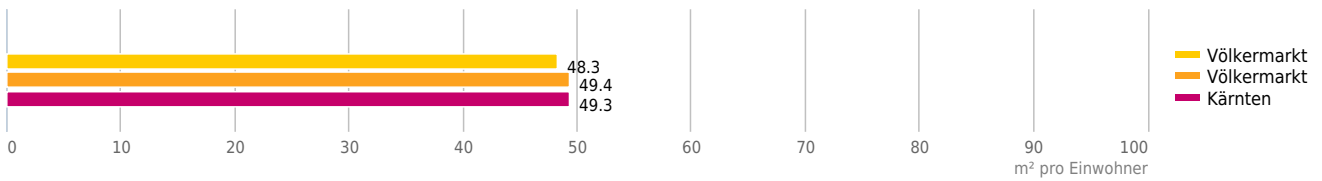
Mit 49,4 m² Wohnfläche pro Einwohner liegt "Völkermarkt (Bezirk)" im Durchschnitt im Vergleich zu "Kärnten".



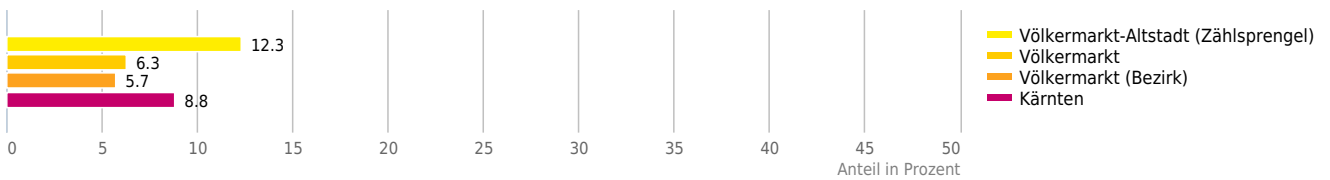
Wohnungen nach der Wohnfläche



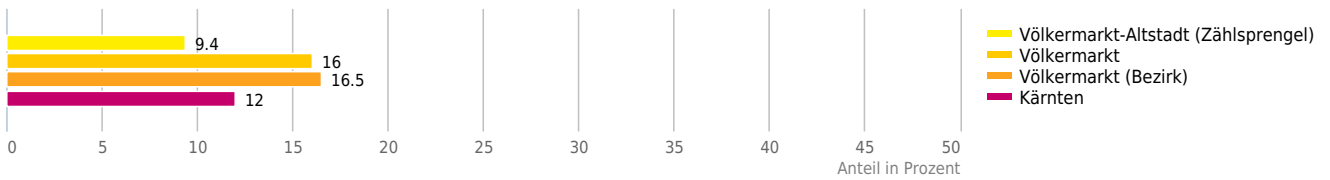
Wohnfläche



Wohnungen mit einer Wohnfläche unter 45 qm



Wohnungen mit einer Wohnfläche von 150 qm und mehr



© IMMOSERVICE AUSTRIA



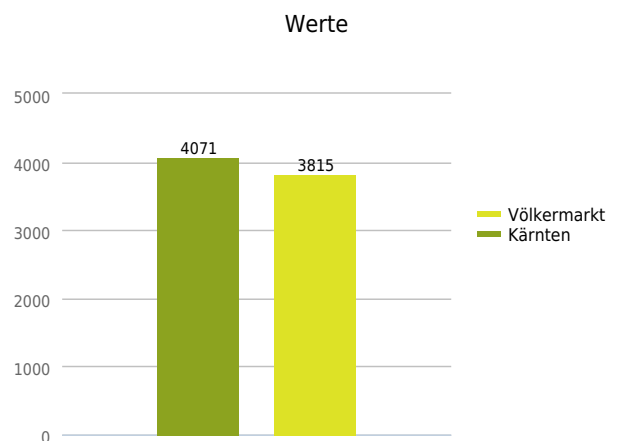
Münzgasse 2, 9100 Völkermarkt

Erklärung

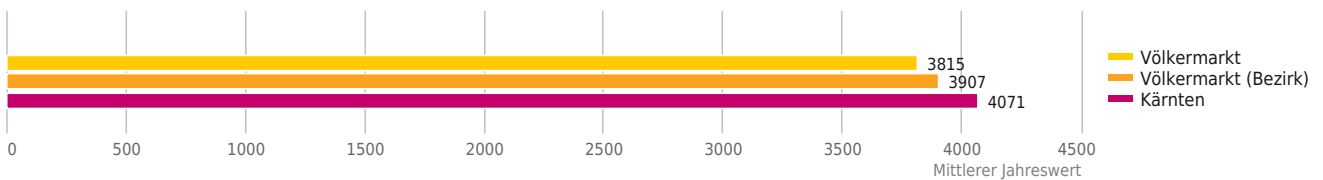
Für die Ermittlung des Heizbedarfs eines Gebäudes sind die sogenannten Heizgradtage ein wichtiger Faktor. Die Werte können regional sehr unterschiedlich ausfallen und liegen in Österreich etwa zwischen 3000 und 6000. Je niedriger der Wert desto geringer der Heizbedarf. Voraussetzung für die Berechnung, dass überhaupt ein Heizgradtag anfällt ist, dass die durchschnittliche Außentemperatur unter 12°C beträgt. Zur Bestimmung der Heizgradtage wird die mittlere Tagestemperatur betrachtet. Die Anzahl der Heizgradtage an einem Tag entspricht einer fix normierten durchschnittlichen Raumtemperatur von 20°C abzüglich der durchschnittlichen Außentemperatur an diesem Tag. Beispiel Die Außentemperatur an einem Wintertag beträgt durchschnittlich 2°C. Die Differenz zur normierten Raumtemperatur von 20°C beträgt 18°C. An diesem Tag fallen 18 Heizgradtage an. Der Jahreswert entspricht einfach der Summe der Heizgradtage pro Jahr.

Ergebnis

Mit einem Wert von 3.815 Heizgradtagen liegt "Völkermarkt" unter dem Vergleichswert von 4.071 in "Kärnten". Der Heizbedarf in "Völkermarkt" ist damit geringer.



Werte



© IMMOSSERVICE AUSTRIA



Münzgasse 2, 9100 Völkermarkt

Erklärung

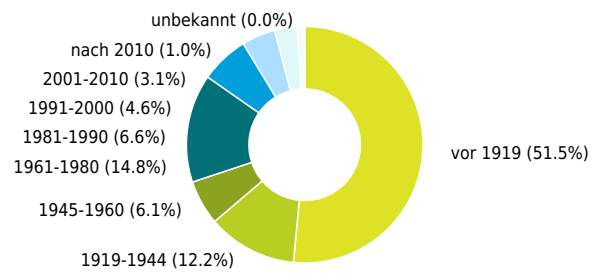
Als Neubauten werden Gebäude bezeichnet, die nach 2000 errichtet wurden. Die Bauperiode von Gebäuden spiegelt in der Regel bauliche Standards und Stile der jeweiligen Zeit wider. Naturgemäß kann über den gegenwärtigen Zustand des Gebäudes aufgrund von Renovierungen etc. keine verlässliche Aussage getroffen werden.

Ergebnis

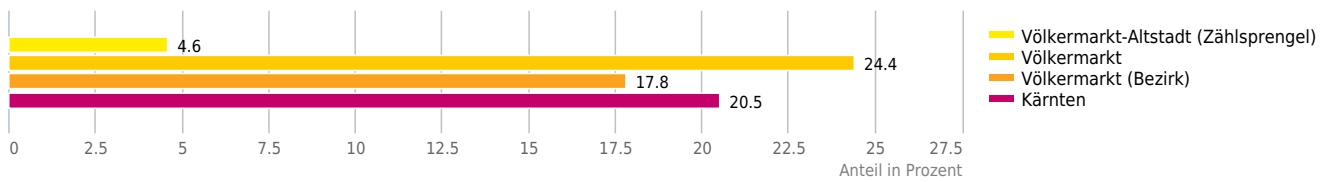
Im direkten Wohnumfeld liegt der Anteil an Neubauten bei 4,6%. Im direkten Wohnumfeld gibt es verhältnismäßig wenige Neubauten.



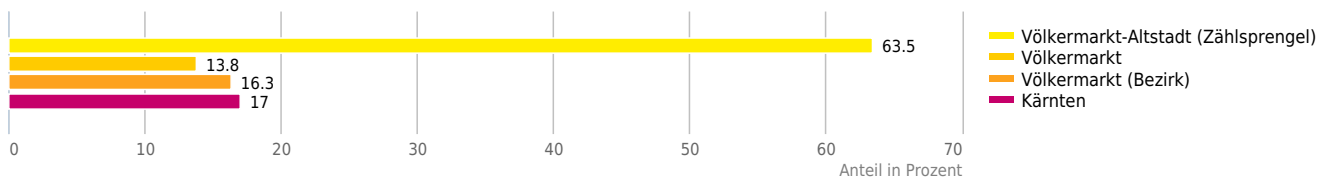
Gebäude nach Bauperiode



Neubauten (Baujahr nach 2000)



Altbauten (Baujahr vor 1945)



© IMMOSERVICE AUSTRIA



Münzgasse 2, 9100 Völkermarkt

Erklärung

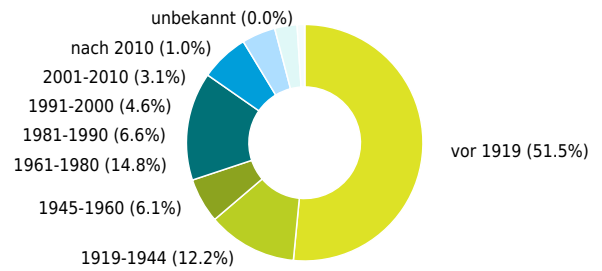
Als Altbauten werden Gebäude bezeichnet, die vor 1945 errichtet wurden. Die Bauperiode von Gebäuden spiegelt in der Regel bauliche Standards und Stile der jeweiligen Zeit wider. Naturgemäß kann über den gegenwärtigen Zustand des Gebäudes aufgrund von Renovierungen etc. keine verlässliche Aussage getroffen werden.

Ergebnis

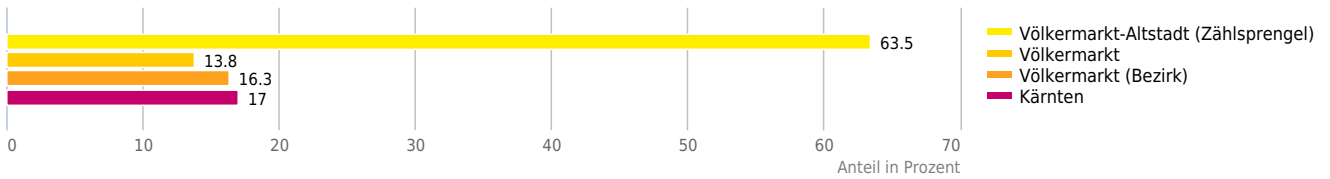
Im direkten Wohnumfeld liegt der Anteil an Altbauten bei 63,5%. Im direkten Wohnumfeld gibt es überdurchschnittlich viele Altbauten.



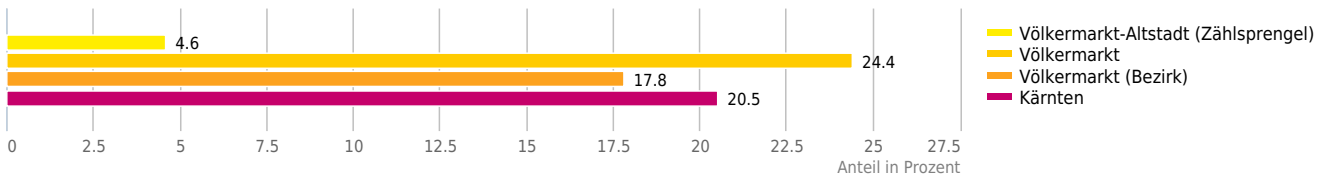
Gebäude nach Bauperiode



Altbauten (Baujahr vor 1945)



Neubauten (Baujahr nach 2000)



© IMMOSERVICE AUSTRIA



Münzgasse 2, 9100 Völkermarkt

Erklärung

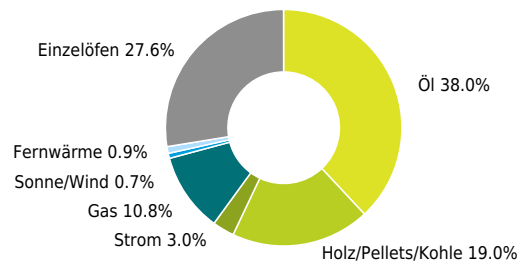
Dargestellt ist der Anteil der Wohnungen nach ihrer Heizungsart. Ein hoher Anteil an Fernwärme und regenerativen Brennstoffen kennzeichnet die mögliche Nutzung moderner und nachhaltiger Energieversorgungssysteme.

Ergebnis

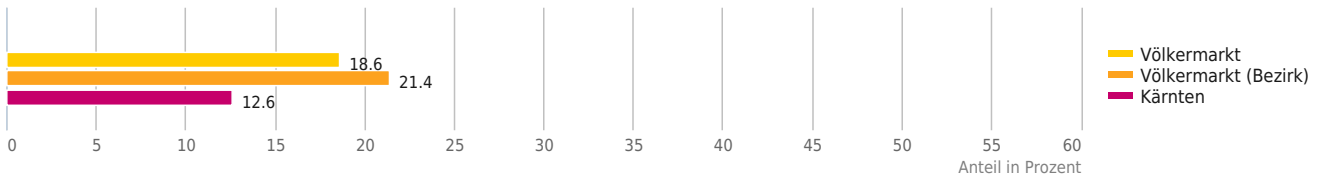
Die Grafik auf der rechten Seite gibt einen Überblick über die Verteilung der Heizungsarten in "Völkermarkt". Darunter werden noch die Werte für Wohnungsheizungen mit regenerativen Brennstoffen sowie für Wohnungen mit Fernwärmeanschluss vergleichsweise dargestellt.



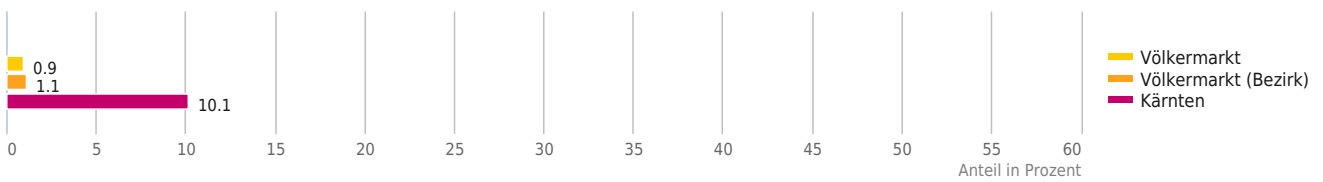
Wohnungen nach Heizungsart



Wohnungsheizungen mit regenerativen Brennstoffen



Wohnungen mit Fernwärmeanschluss



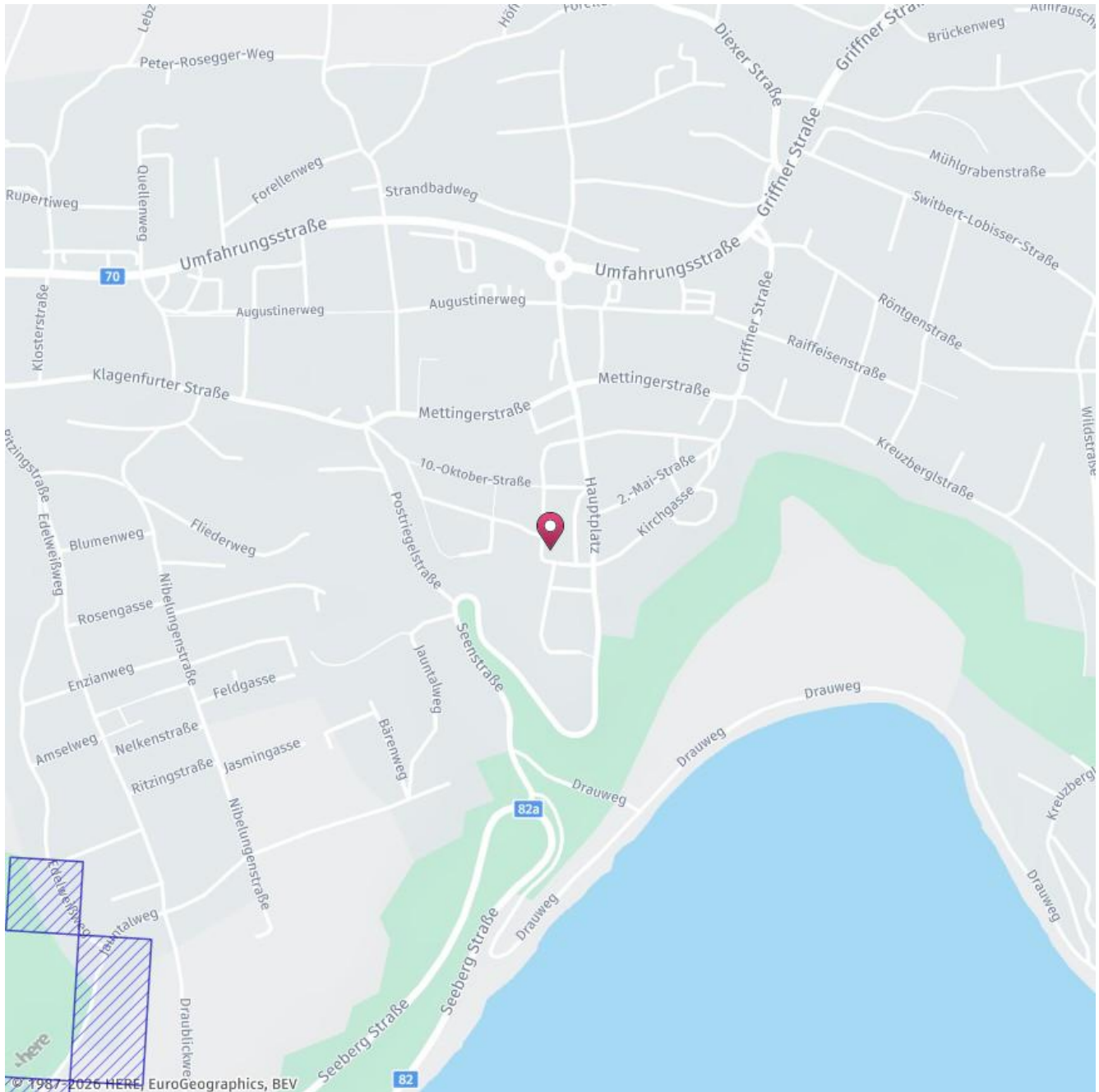
© IMMOSSERVICE AUSTRIA



Ausbaugebiete 2020

Münzgasse 2, 9100 Völkermarkt

Im Zuge der „Breitbandstrategie 2020“ des Bundesministeriums für Verkehr, Innovation und Technologie (BMVIT) soll die nahezu flächendeckende Versorgung der Bevölkerung mit ultraschnellen Breitband-Hochleistungszugängen erreicht werden. Der Indikator Ausbauebiete weist jene Flächen im 100x100 Meter Raster aus, in denen der Breitbandausbau im Rahmen dieser Strategie gefördert wird.



Legende

 Fördergebiete

© BMVIT

© IMMOSSERVICE AUSTRIA

Festnetz Versorgung

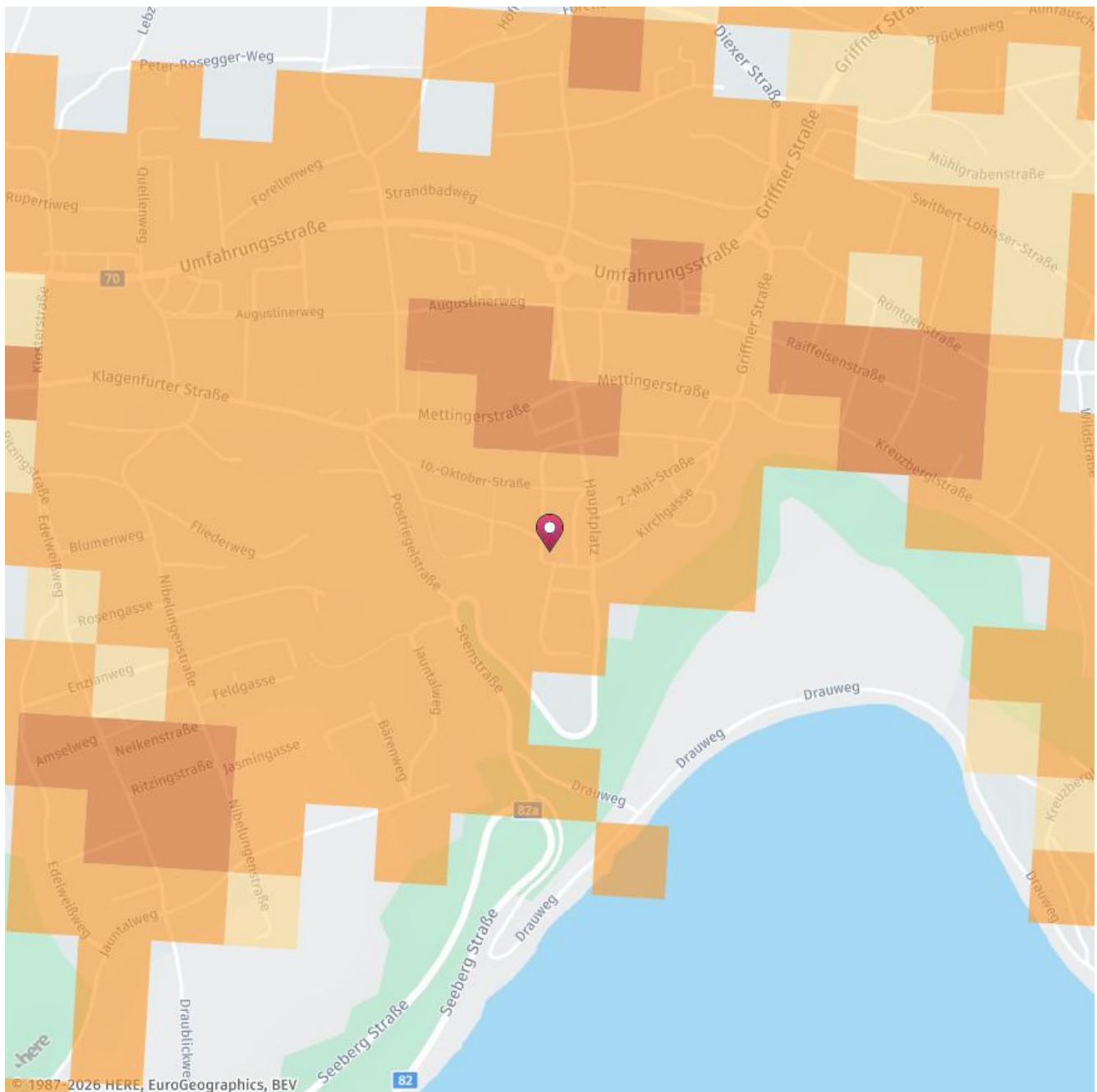
Münzgasse 2, 9100 Völkermarkt

Erklärung






Der Indikator Festnetz Versorgung bildet im 100x100 Meter Raster die normalerweise zur Verfügung stehende Download-Geschwindigkeit des Festnetzes ab. Es wird an der gewählten Adresse die bestmögliche Bandbreitenklasse, die für mindestens 75% der Wohnsitze verfügbar ist, angegeben. In Einzelfällen kann es durch Abhängigkeiten wie Verfügbarkeit, Distanzen, Störeinflüsse, Abschattungen und Topographie zu Abweichungen kommen.

In dieser Gemeinde gibt es folgende Breitbandanbieter:

A1 Telekom Austria Aktiengesellschaft, ICS Installation Computer Service Ing. Christian Singerl, Magenta Telekom, NETcompany - WLAN Internet Provider GmbH, Tele2 Telecommunication GmbH



Legende

- | | | |
|---|--|---|
|  unter 1 Mbit/s |  10 bis 30 Mbit/s |  30 bis 100 Mbit/s |
|  100 bis 1000 Mbit/s |  über 1000 Mbit/s | |

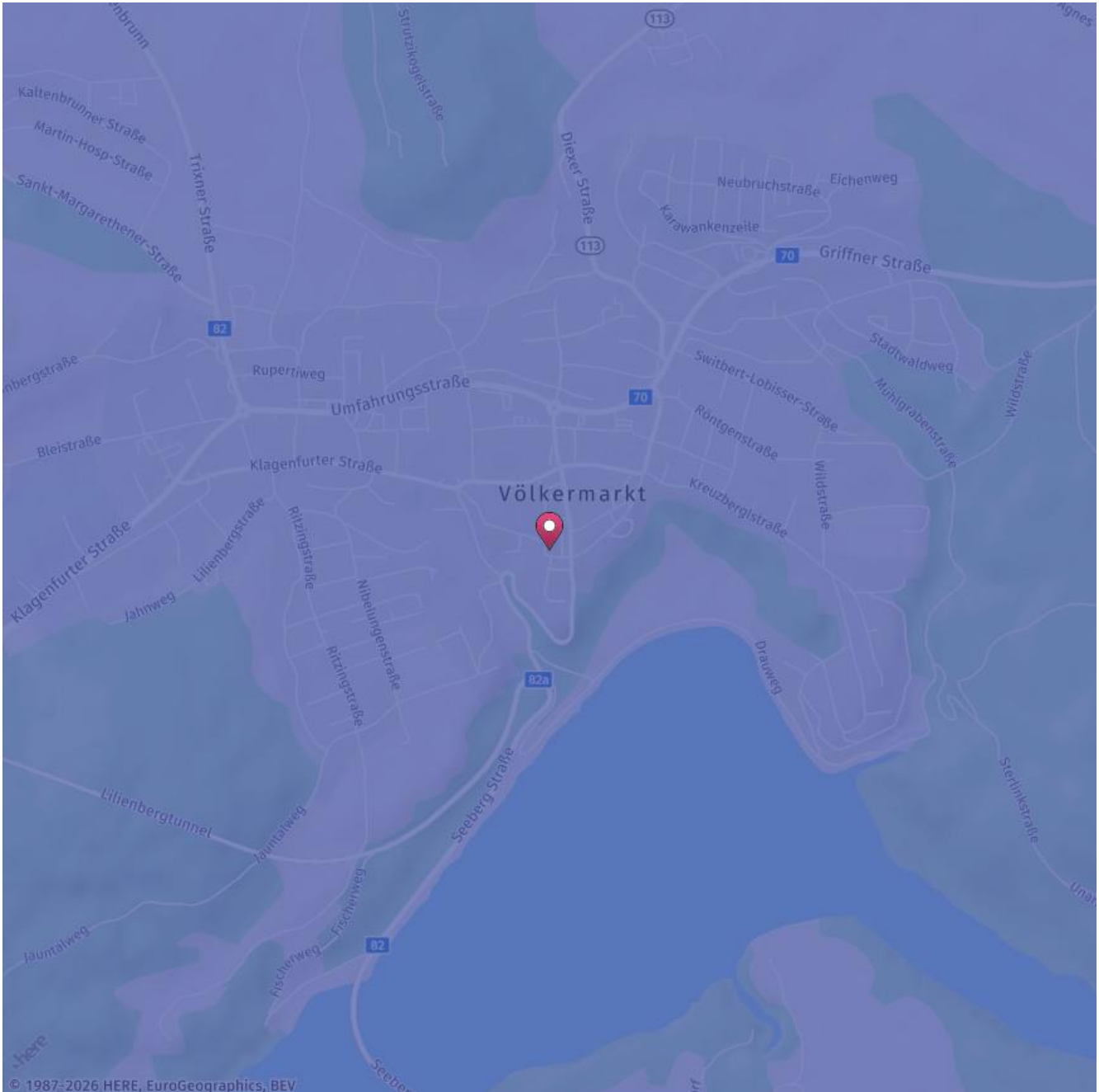
© BMVIT

© IMMOSSERVICE AUSTRIA

Mobilnetz Versorgung

Münzgasse 2, 9100 Völkermarkt

Der Indikator Mobilnetz Versorgung zeigt die geschätzte maximale Download-Geschwindigkeit des Mobilfunk Netzes in 4 Klassen an. Diese basieren auf freiwillig gelieferten Versorgungsdaten der Telekommunikationsunternehmen und werden als Versorgungsflächen dargestellt. In Einzelfällen kann es durch Abhängigkeiten wie Verfügbarkeit, Distanzen, Störeinflüsse, Abschattungen und Topographie zu Abweichungen kommen.



Legende

■ unter 2 Mbit/s
■ über 100 Mbit/s

■ 2 bis 30 Mbit/s

■ 30 bis 100 Mbit/s

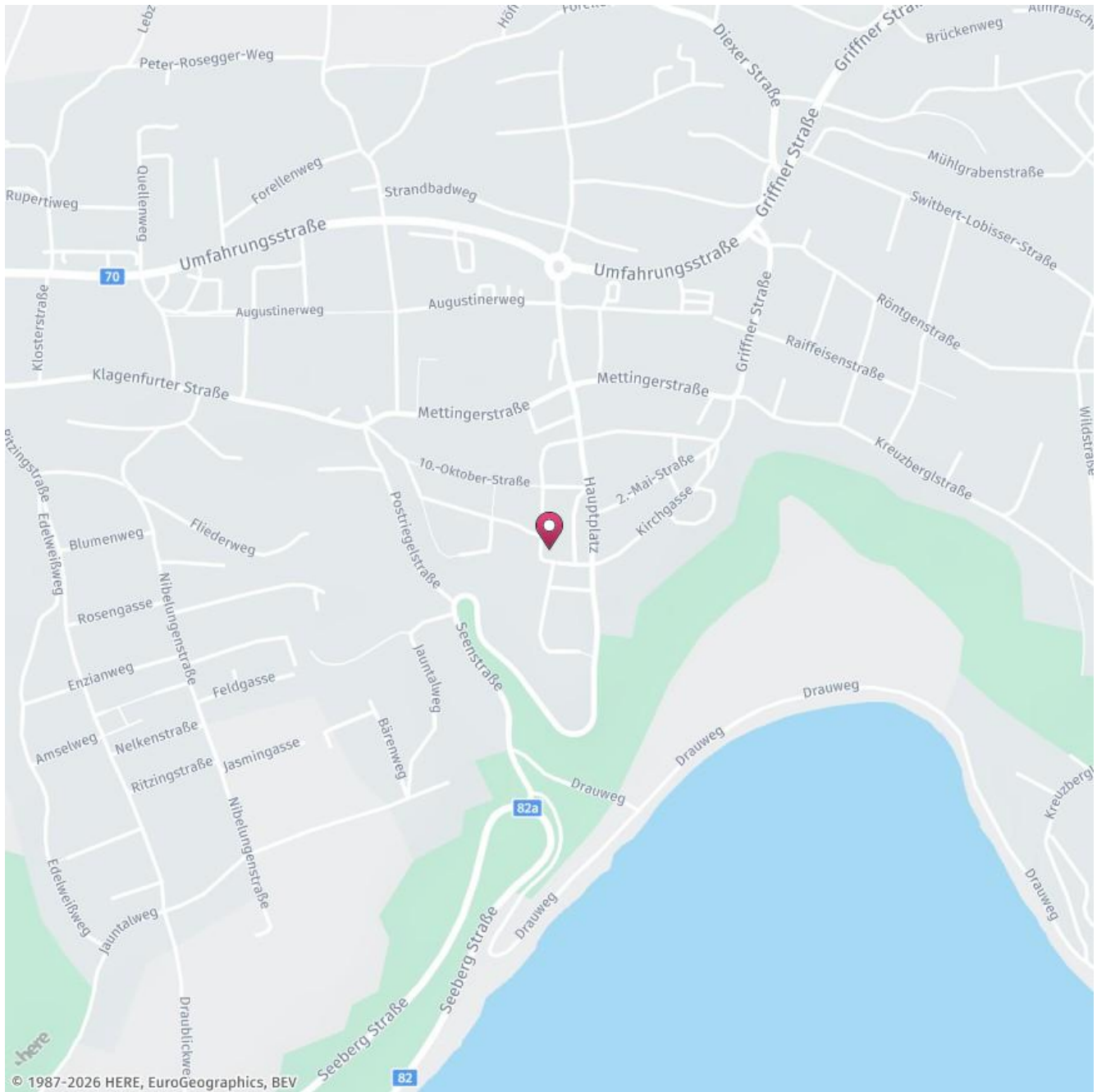
© BMVIT

© IMMOSERVICE AUSTRIA

Lärmbelastung Schienenverkehr

Münzgasse 2, 9100 Völkermarkt

Auf der Karte ist die Lärmbelastung farblich dargestellt. Um ein Gefühl für die angegebene Lautstärke zu bekommen, sind Durchschnittswerte für Gespräch, Staubsauger und Laubbläser angeführt.



Legende

- sehr leise (ab 55 db)
 - leise (ab 60 db)
 - mittel (ab 65 db)
 - laut (ab 70 db)
 - sehr laut (ab 75 db)
- = normalem Gespräch = Staubsauger = Laubbläser

(Wenn der gesuchte Bereich nicht in einer Lärmzone liegt, so bedeutet das noch nicht, dass keine Lärmbelastung vorliegt! Die angezeigte Karte enthält außerhalb der vollständig bearbeiteten Ballungsräume nur Lärm von Haupteisenbahnstrecken mit mehr als 30.000 Zügen/Jahr [das sind rund 80 Züge/Tag]).

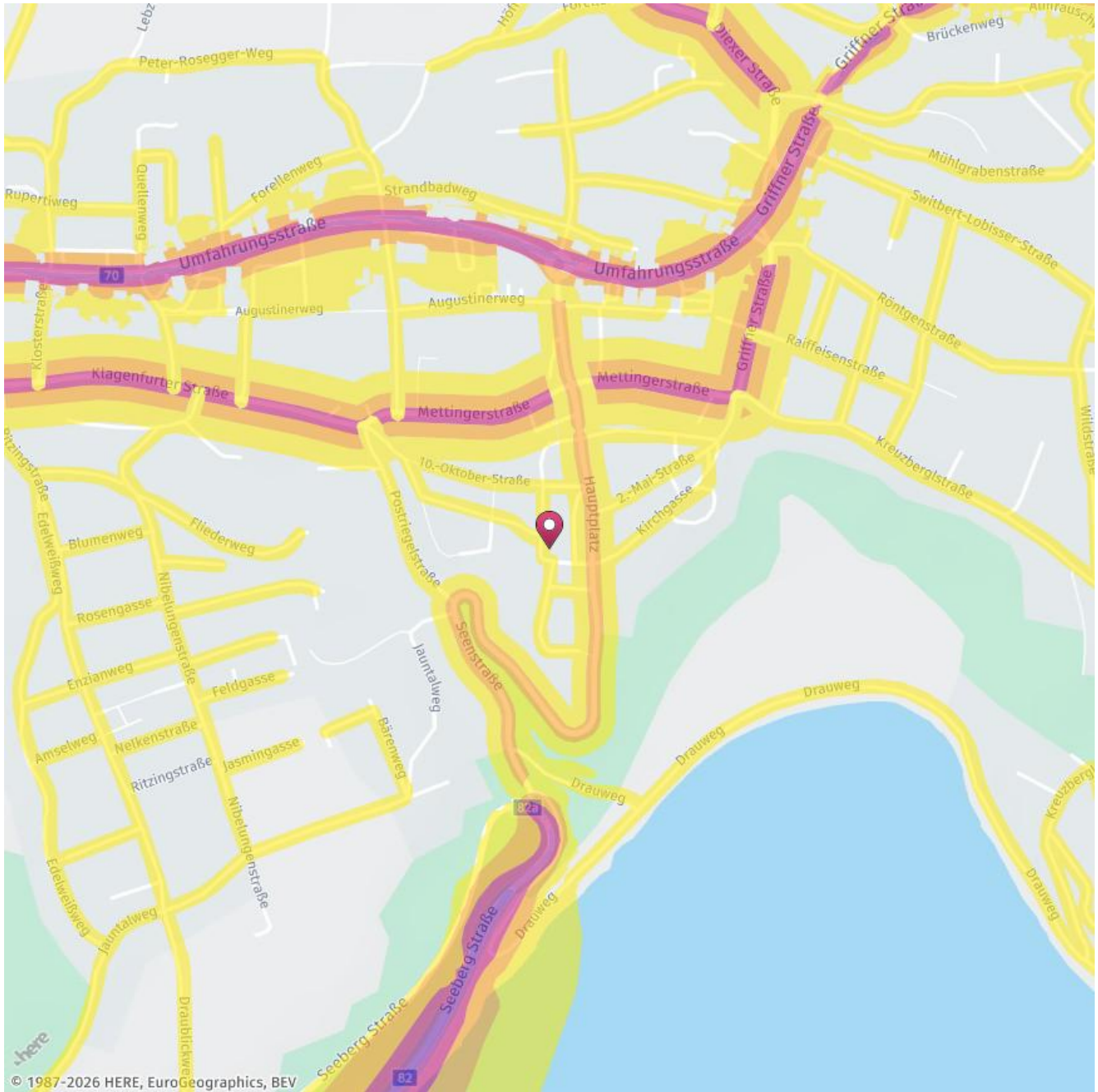
Die Lärmdata wurden von laerminfo.at zur Verfügung gestellt.

© IMMOSSERVICE AUSTRIA

Lärmbelastung Straße

Münzgasse 2, 9100 Völkermarkt

Auf der Karte ist die Lärmbelastung farblich dargestellt. Um ein Gefühl für die angegebene Lautstärke zu bekommen, sind Durchschnittswerte für Gespräch, Staubsauger und Laubbläser angeführt.



Legende

■ sehr leise (ab 55 db)	■ leise (ab 60 db) = normalem Gespräch	■ mittel (ab 65 db)	■ laut (ab 70 db) = Staubsauger	■ sehr laut (ab 75 db) = Laubbläser
---	---	--	--	--

(Wenn der gesuchte Bereich nicht in einer Lärmzone liegt, so bedeutet das noch nicht, dass keine Lärmbelastung vorliegt!)

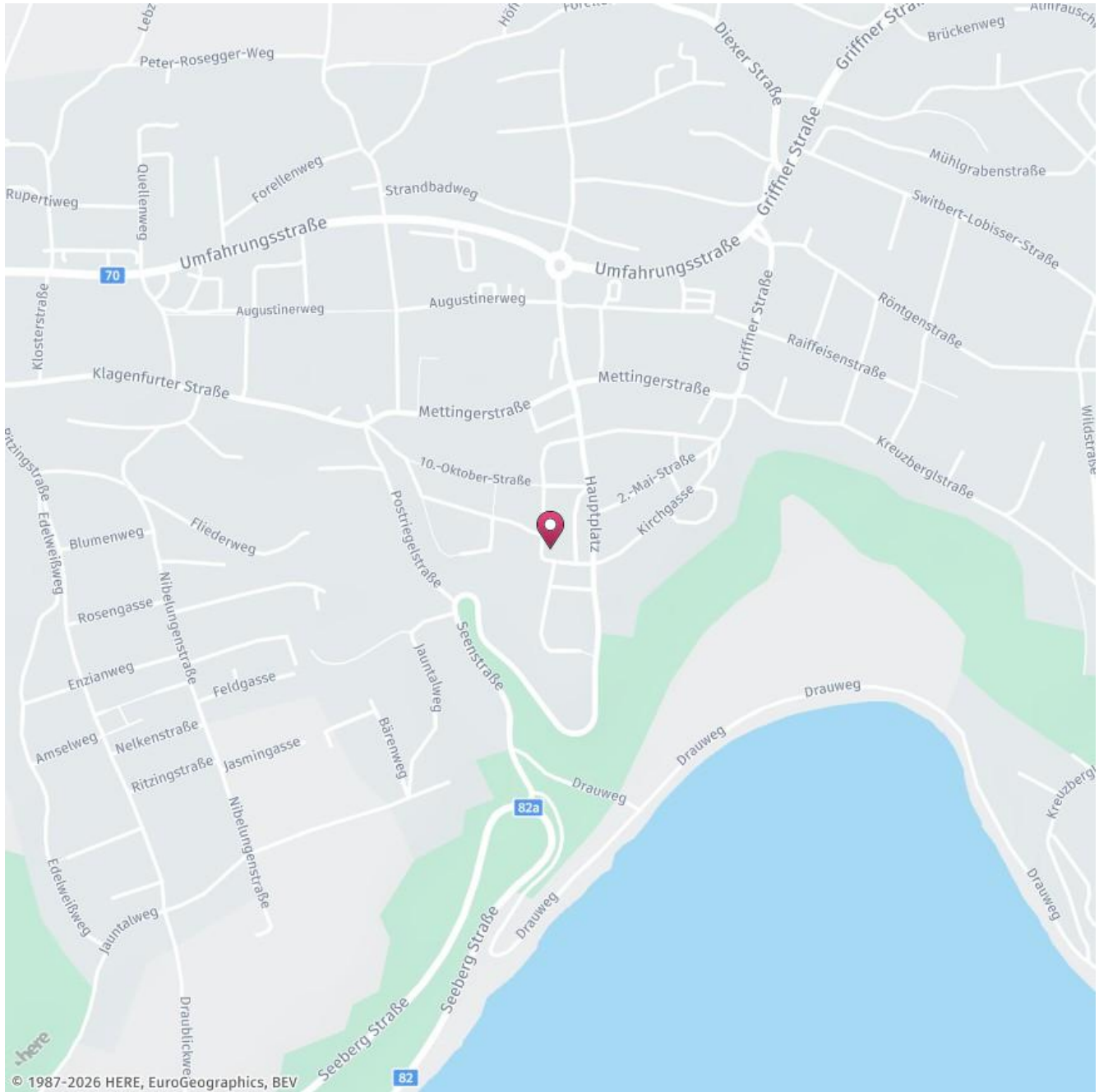
Die Lärmdaten wurden von laerminfo.at zur Verfügung gestellt.

© IMMOSSERVICE AUSTRIA

Lärmbelastung Industrielärm

Münzgasse 2, 9100 Völkermarkt

Auf der Karte ist die Lärmbelastung farblich dargestellt. Um ein Gefühl für die angegebene Lautstärke zu bekommen, sind Durchschnittswerte für Gespräch, Staubsauger und Laubbläser angeführt.



Legende

- | | | | | |
|---|--|--|---|--|
| ■ sehr leise (ab 55 db) | ■ leise (ab 60 db) | ■ mittel (ab 65 db) | ■ laut (ab 70 db) | ■ sehr laut (ab 75 db) |
| | = normalem Gespräch | | = Staubsauger | = Laubbläser |

(Aktuelle Karten liegen für die Ballungsräume Graz, Innsbruck, Linz, Salzburg und Wien vor. Wenn der gesuchte Bereich nicht in einer Lärmzone liegt, so bedeutet das noch nicht, dass keine Lärmbelastung vorliegt! Die angezeigte Karte enthält nur Lärm von IPPC-Anlagen oder IPPC-Anlagenteilen von Industrieanlagen, die in den ausgewiesenen Ballungsräumen liegen.)

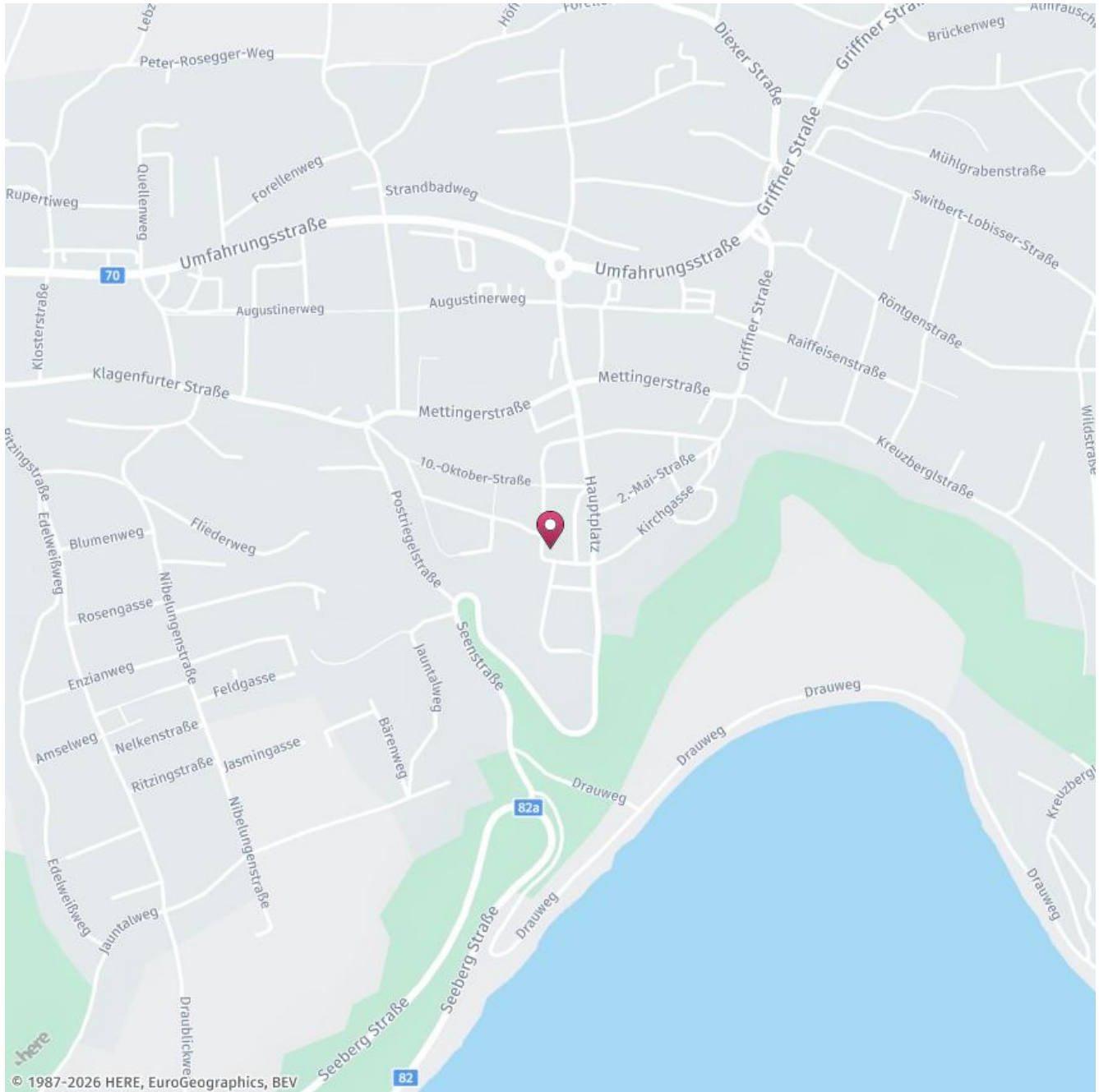
Die Lärmdaten wurden von laerminfo.at zur Verfügung gestellt.

© IMMOSSERVICE AUSTRIA

Lärmbelastung Flughafen

Münzgasse 2, 9100 Völkermarkt

Auf der Karte ist die Lärmbelastung farblich dargestellt. Um ein Gefühl für die angegebene Lautstärke zu bekommen, sind Durchschnittswerte für Gespräch, Staubsauger und Laubbläser angeführt.



Legende

- sehr leise (ab 55 db)
- leise (ab 60 db) = normalem Gespräch
- mittel (ab 65 db)
- laut (ab 70 db) = Staubsauger
- sehr laut (ab 75 db) = Laubbläser

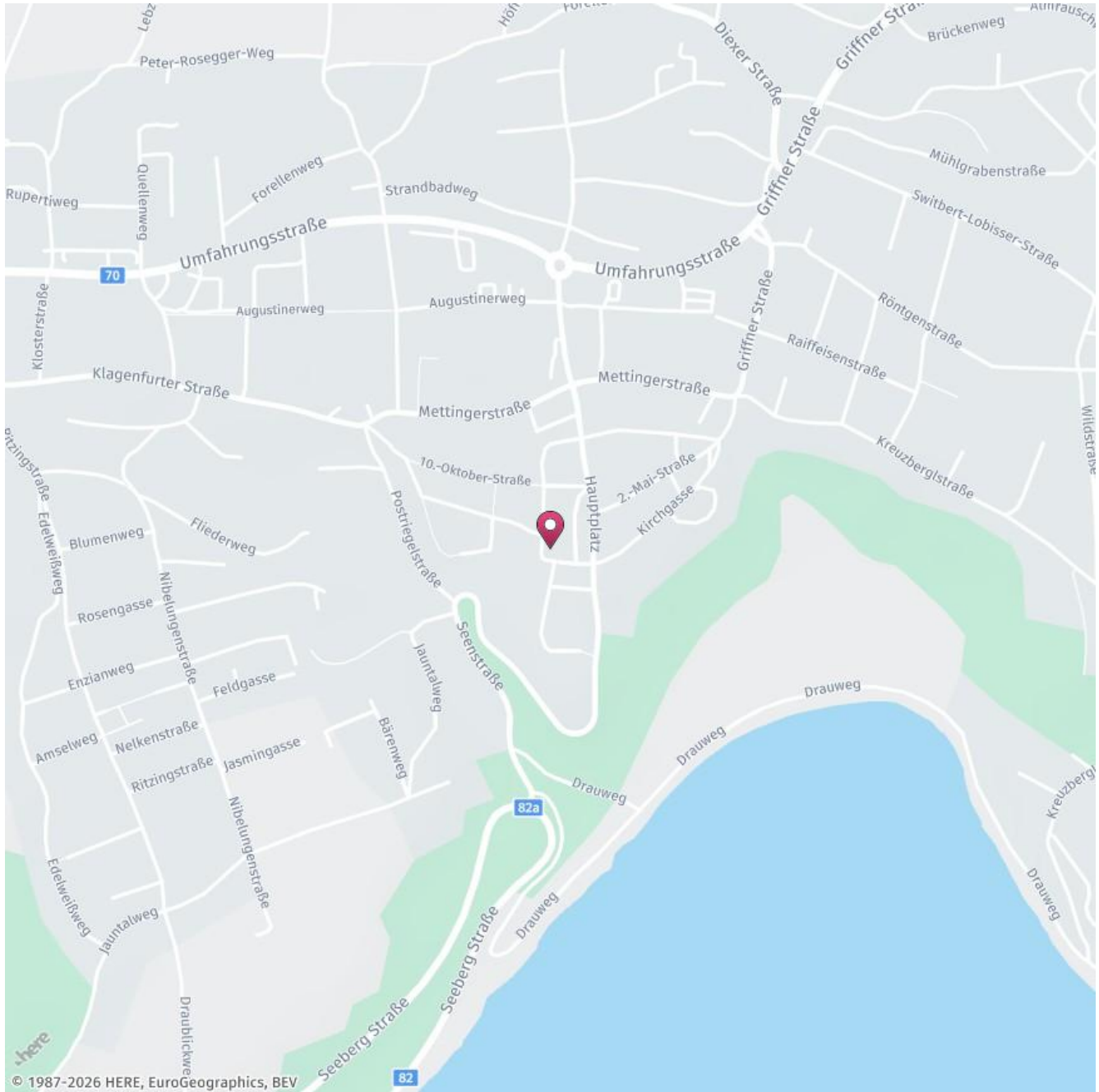
(Wenn der gesuchte Bereich nicht in einer Lärmzone liegt, so bedeutet das noch nicht, dass keine Lärmbelastung vorliegt! Die angezeigte Karte enthält nur Lärm in der Umgebung von Flughäfen.)

Die Lärmdaten wurden von laerminfo.at zur Verfügung gestellt.

© IMMOSSERVICE AUSTRIA

Münzgasse 2, 9100 Völkermarkt

Unter Altlasten versteht man Standorte an denen mit Abfällen bzw. umweltgefährdenden Stoffen umgegangen worden ist (z.B. stillgelegte Abfallbeseitigungsanlagen). Auf der Karte werden die Risikoflächen rot eingefärbt.



Legende

■ Risikofläche Altlasten

Altablagerungen und Altstandorte, die als Verdachtsflächen gemeldet wurden und bei denen durch Untersuchungen nachgewiesen wurde, dass von ihnen eine erhebliche Gefahr für die Gesundheit des Menschen oder die Umwelt ausgeht, werden als Altlasten in den Altlastenatlas eingetragen. Der lange Beobachtungszeitraum hat zur Folge, dass Schutz- oder Aufbereitungsmaßnahmen der letzten Jahre noch nicht berücksichtigt sind. © Umweltbundesamt GmbH

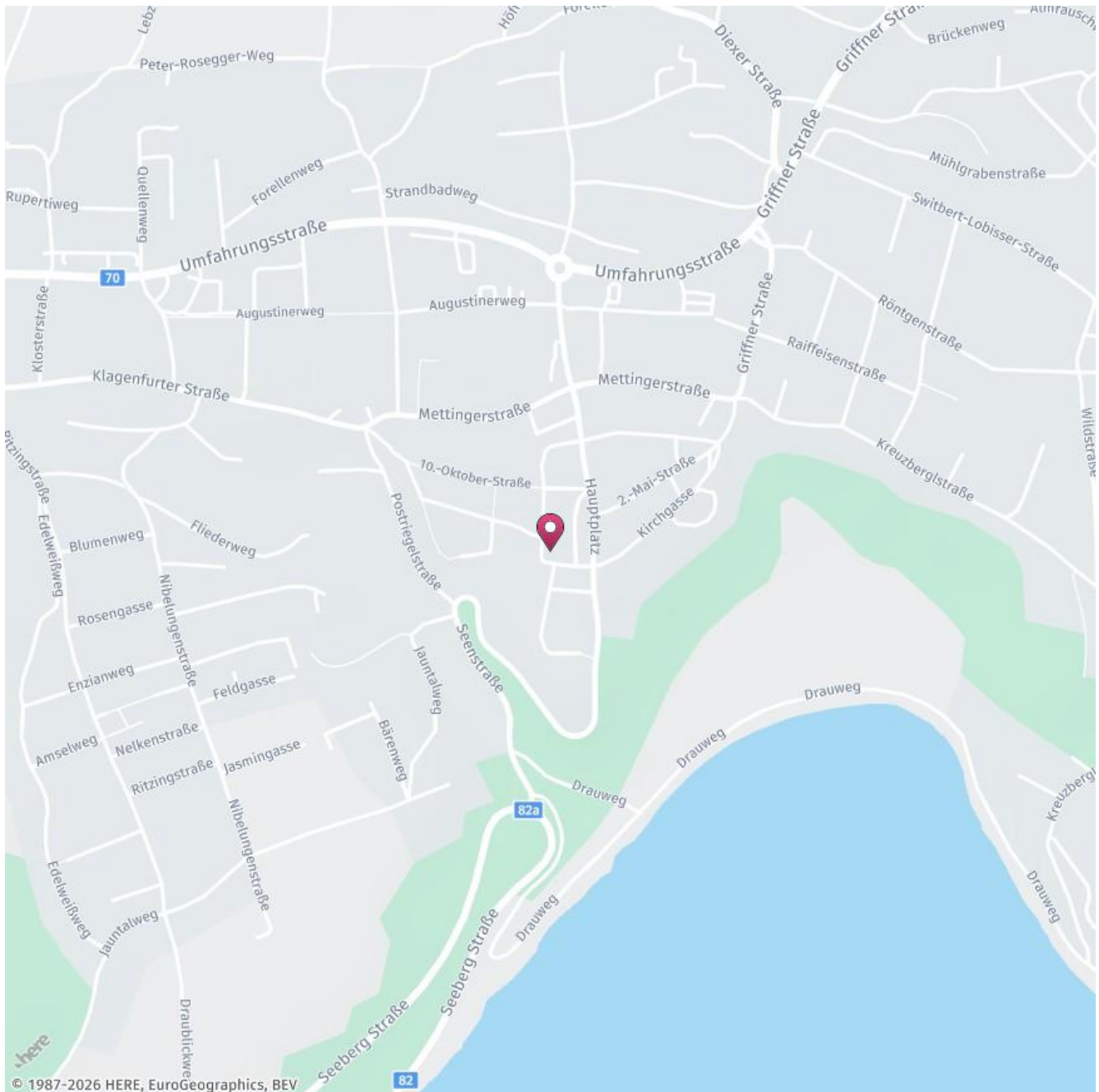
© European Union, 1995-2015, Inspire Geoportal

© IMMOSERVICE AUSTRIA

Überflutungsflächen (HQ 30)

Münzgasse 2, 9100 Völkermarkt

Auf der Karte die Überflutungsflächen blau eingefärbt. Überflutungsflächen (HQ 30) bedeutet, dass in einem Zeitraum von 30 Jahren durchschnittlich eine Überflutung in diesen Bereichen auftritt.



Legende

■ Überflutungsfläche HQ 30

Aus der Tatsache, dass ein bestimmtes Gebiet nicht ausgewiesen ist, kann nicht geschlossen werden, dass hier keine Überflutungsgefahr besteht. Grundsätzlich kann es überall zu Überflutungen kommen (z.B. durch extreme Niederschlagsereignisse). Dargestellt werden Überflutungsflächen für ein Hochwasser hoher Wahrscheinlichkeit (Wiederkehrintervall durchschnittlich 30 Jahre) (Schnittmenge von Daten aus Abflussuntersuchungen (ABU), Hochwasserrisikozone Austria (HORA), zum Teil auch aus Gefahrenzonenplänen (GZP) der Bundeswasserbauverwaltung (BWV) und der Wildbach- und Lawinerverbauung (WLV)).

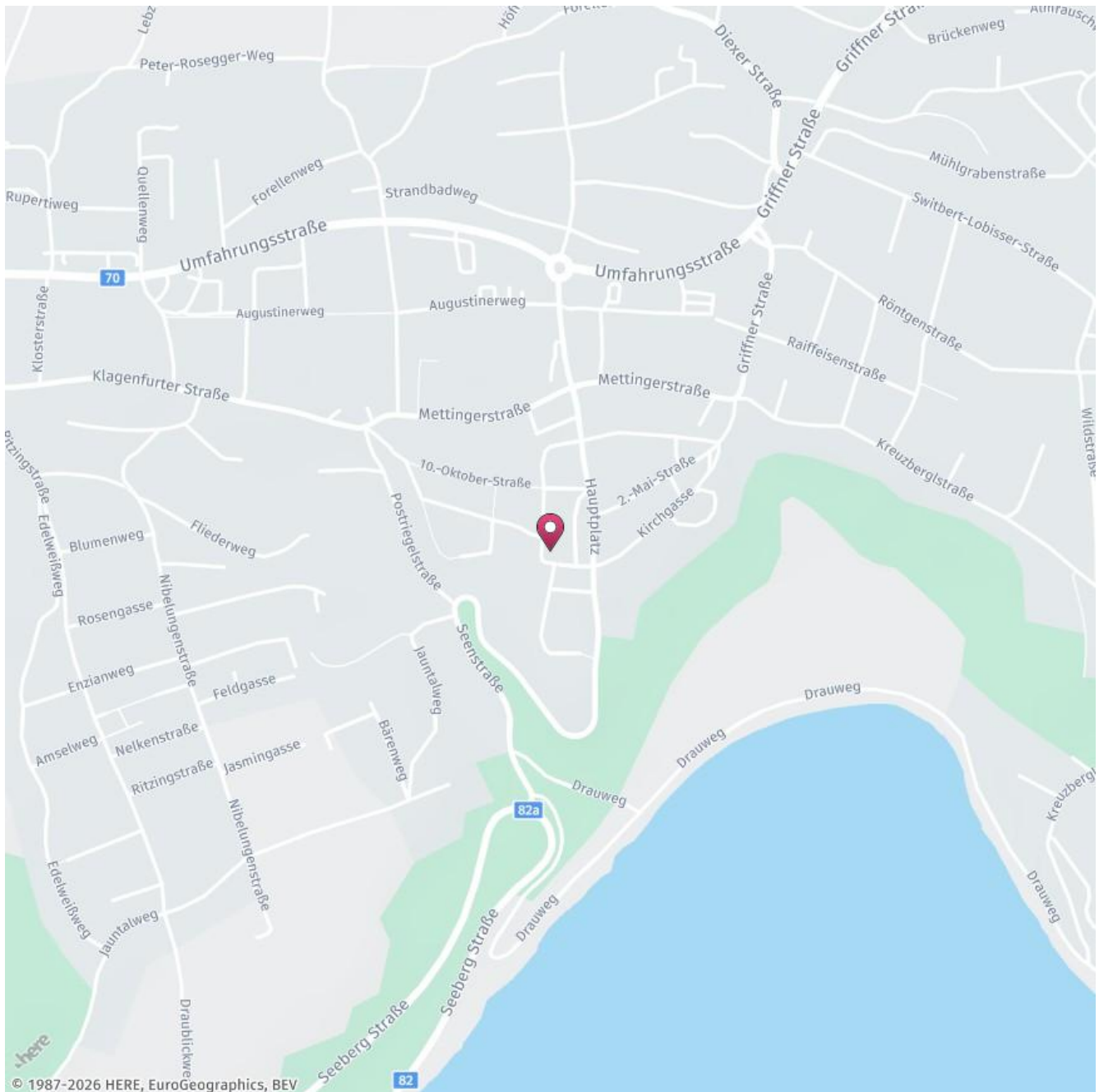
© BMFLUW

© IMMOSSERVICE AUSTRIA

Überflutungsflächen (HQ 100)

Münzgasse 2, 9100 Völkermarkt

Auf der Karte die Überflutungsflächen blau eingefärbt. Überflutungsflächen (HQ 100) bedeutet, dass in einem Zeitraum von 100 Jahren durchschnittlich eine Überflutung in diesen Bereichen auftritt.



Legende

■ Überflutungsfläche HQ 100

Aus der Tatsache, dass ein bestimmtes Gebiet nicht ausgewiesen ist, kann nicht geschlossen werden, dass hier keine Überflutungsgefahr besteht. Grundsätzlich kann es überall zu Überflutungen kommen (z.B. durch extreme Niederschlagsereignisse). Dargestellt werden Überflutungsflächen für ein Hochwasser mittlerer Wahrscheinlichkeit (Wiederkehrintervall durchschnittlich 100 Jahre) (Schnittmenge von Daten aus Abflussuntersuchungen (ABU), Hochwasserrisikozone Austria (HORA), zum Teil auch aus Gefahrenzonenplänen (GZP) der Bundeswasserbauverwaltung (BWV) und der Wildbach- und Lawinerverbauung (WLV)).

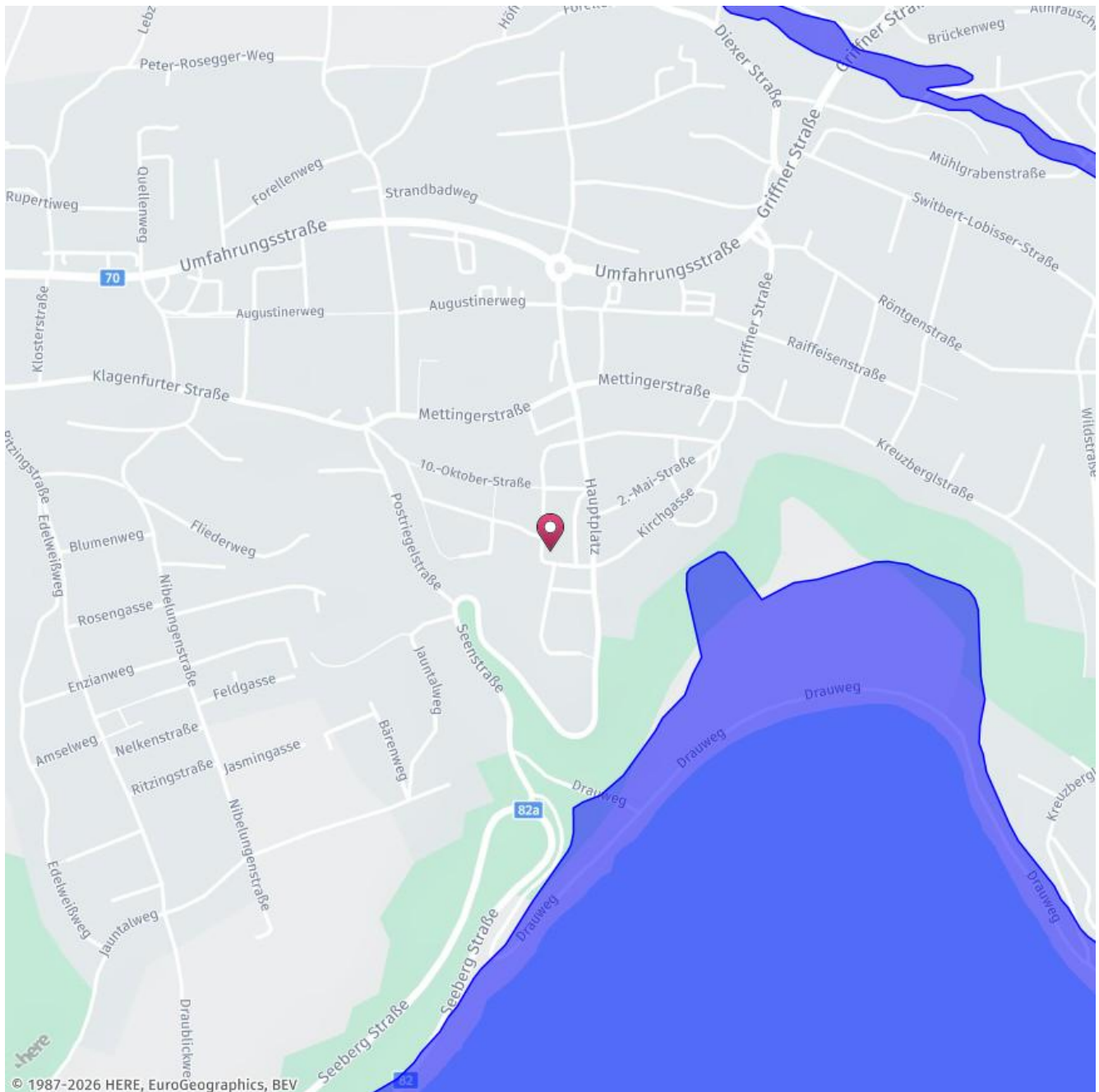
© BMFLUW

© IMMOSSERVICE AUSTRIA

Überflutungsflächen (HQ 300)

Münzgasse 2, 9100 Völkermarkt

Auf der Karte die Überflutungsflächen blau eingefärbt. Überflutungsflächen (HQ 300) bedeutet, dass in einem Zeitraum von 300 Jahren durchschnittlich eine Überflutung in diesen Bereichen auftritt.



Legende

■ Überflutungsfläche HQ 300

Aus der Tatsache, dass ein bestimmtes Gebiet nicht ausgewiesen ist, kann nicht geschlossen werden, dass hier keine Überflutungsgefahr besteht. Grundsätzlich kann es überall zu Überflutungen kommen (z.B. durch extreme Niederschlagsereignisse). Dargestellt werden Überflutungsflächen für ein Hochwasser niedriger Wahrscheinlichkeit (Wiederkehrintervall durchschnittlich 300 Jahre) (Schnittmenge von Daten aus Abflussuntersuchungen (ABU), Hochwasserrisikozone Austria (HORA), zum Teil auch aus Gefahrenzonenplänen (GZP) der Bundeswasserbauverwaltung (BWV) und der Wildbach- und Lawinerverbauung (WLV)).

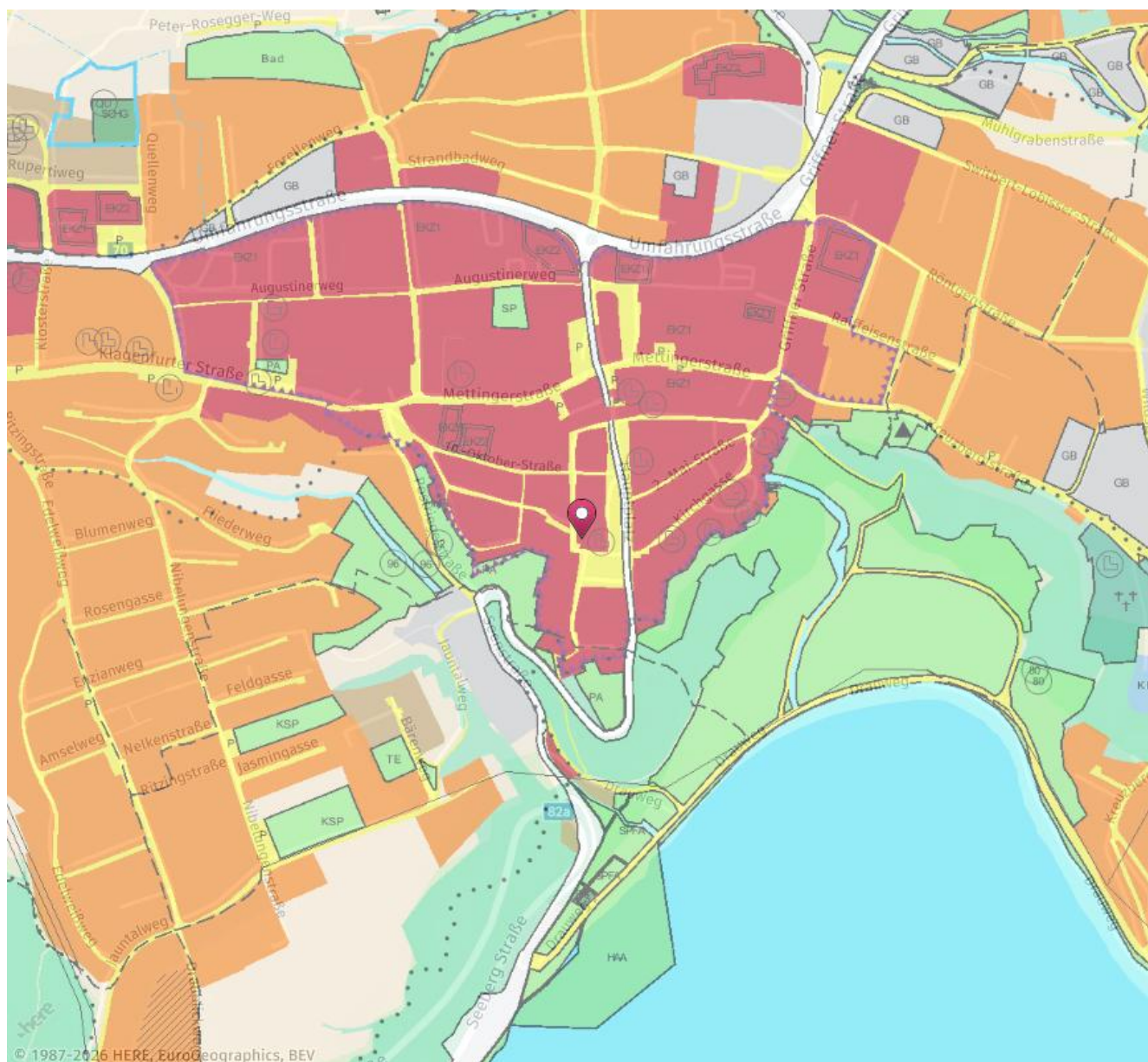
© BMFLUW

© IMMOSSERVICE AUSTRIA

Flächenwidmung

Münzgasse 2, 9100 Völkermarkt

Die Flächenwidmung zeigt die Einteilung von Räumen in verschiedene Nutzungsarten, er wird von Gemeinden unter Berücksichtigung von regionalen und überregionalen Raumordnungsprogrammen erstellt. Auf der Karte sind die Nutzungsflächen Ihrer Widmung nach eingefärbt.



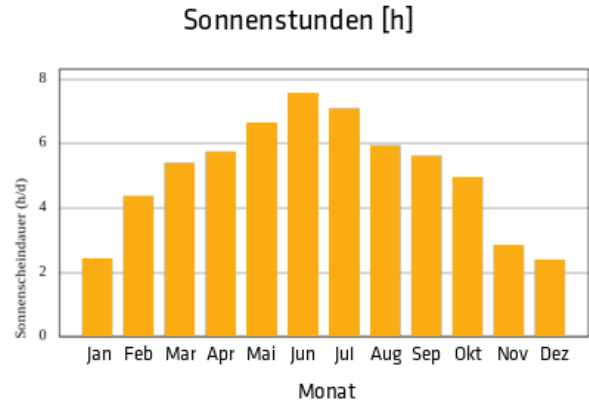
© European Union, 1995-2015, Inspire Geoportal

© IMMOSERVICE AUSTRIA

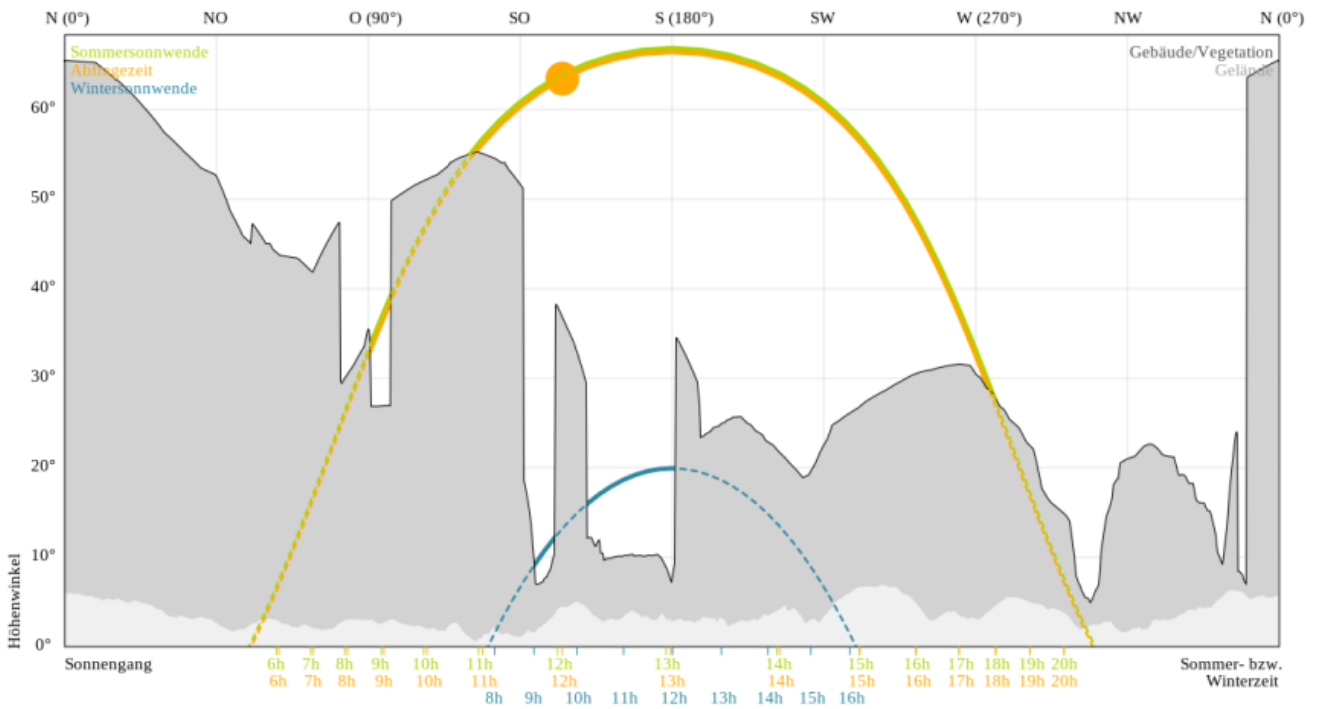
Sonnenstunden

Münzgasse 2, 9100 Völkermarkt

Hier sind die durchschnittlichen täglichen Sonnenstunden dargestellt. Untenstehendes Chart zeigt in Orange das Diagramm des Sonnengangs am Abfragetag zur Abfragezeit (oranger Punkt) für die eingegebene Adresse in 2 Metern Höhe. Der grüne Bogen beschreibt den Sonnenverlauf zur Sommersonnenwende um den 20. Juni, der blaue Bogen den Sonnengang zur Wintersonnenwende um den 20. Dezember. Die hellgrau eingefärbten Flächen zeigen die Verschattung durch das lokale Gelände, die dunkelgrauen Flächen die Verschattung durch Vegetation und Bebauung.



Sonnengang am 10.06.



Ein Dienst der Länderkooperation geoland.at; © Rechenraum GmbH; Datenstand Gelände: 2019/ Vegetation, Gebäude: 2014

© IMMOSERVICE AUSTRIA



Durchschnittstemperatur



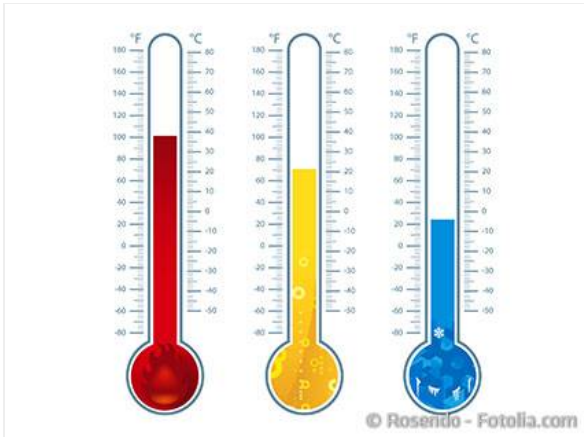
Münzgasse 2, 9100 Völkermarkt

Erklärung

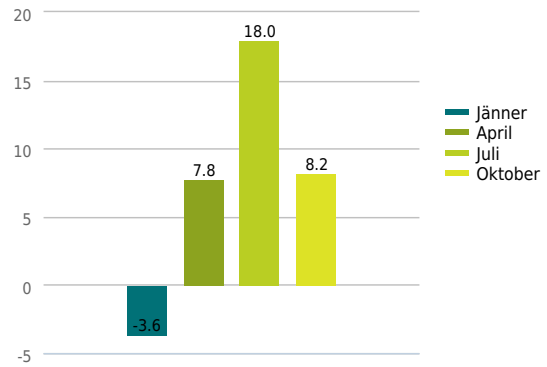
Hier ist die Durchschnittstemperatur für die Monate Jänner, April, Juli und Oktober dargestellt.

Ergebnis

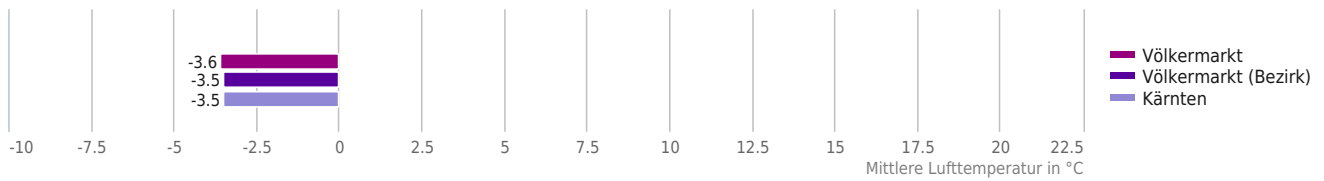
In "Völkermarkt" liegt die Durchschnittstemperatur über dem Bundeslandmittel.



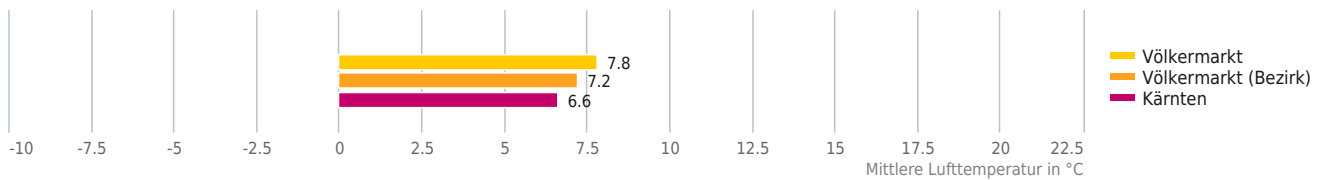
Monatsmittel der Lufttemperatur [°C]



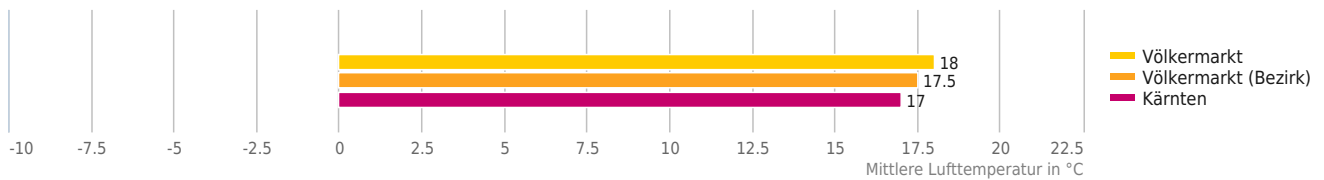
Jänner



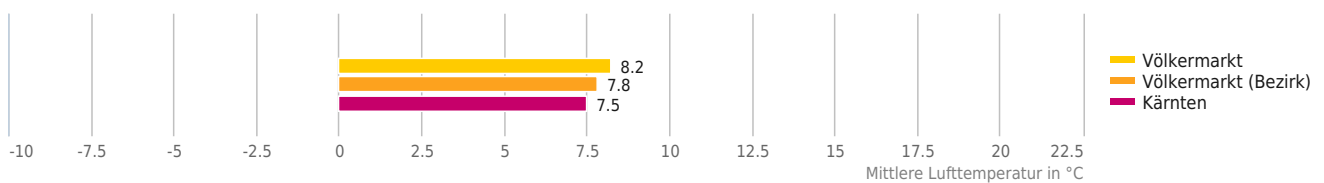
April



Juli



Oktober



Münzgasse 2, 9100 Völkermarkt

Erklärung

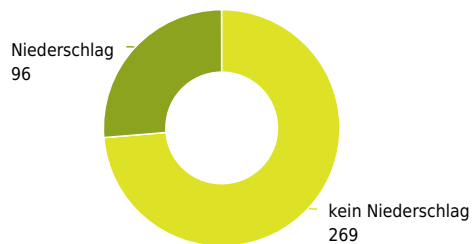
Tage ohne Niederschlag sind Tage, an denen weniger als 1mm Niederschlag in Form von Regen, Schnee oder Hagel fällt. Im Durchschnitt gibt es in Österreich 252 Tage ohne Niederschlag pro Jahr. In alpinen Regionen fällt in der Regel mehr Niederschlag als im östlichen Flachland.

Ergebnis

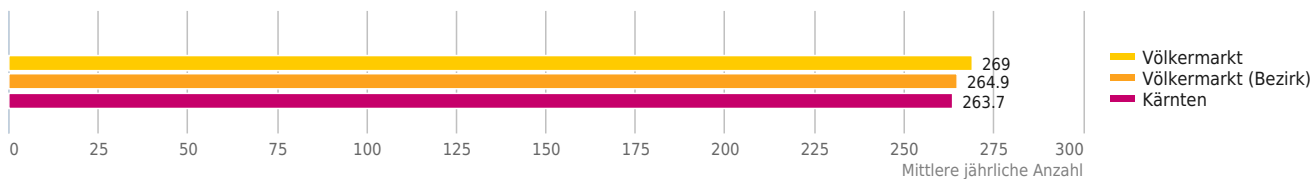
Mit 269 Tagen ohne Niederschlag liegt "Völkermarkt" über dem Bundeslandwert.




Niederschlag [Tage]



Tage ohne Niederschlag



Tage mit Niederschlag



© IMMOSERVICE AUSTRIA



Münzgasse 2, 9100 Völkermarkt

Erklärung

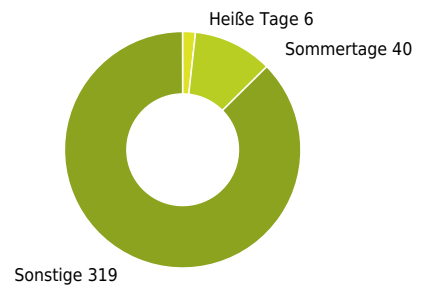
Tage mit einer Höchsttemperatur von mindestens 25°C werden als Sommertage, Tage mit einer Höchsttemperatur von mindestens 30°C als heiße Tage bezeichnet. Im Durchschnitt gibt es in Österreich 37 Sommertage und 5 heiße Tage pro Jahr, d.h. 42 Tage an denen die Höchsttemperatur über 25°C liegt. Im Diagramm sind die heißen Tage extra ausgewiesen und nicht in den Sommertagen enthalten.

Ergebnis

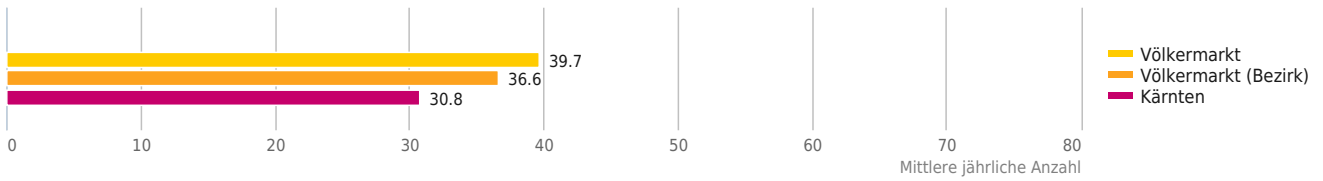
Mit 46 Sommertagen und heißen Tagen liegt "Völkermarkt" über dem Bundeslandwert.



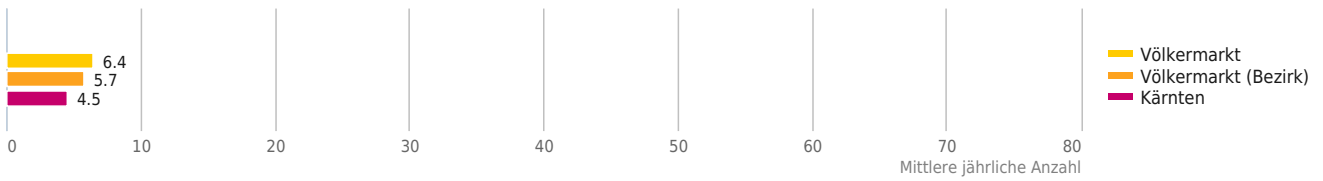
Sommertage und Heiße Tage



Sommertage



Heiße Tage



© IMMOSSERVICE AUSTRIA



Münzgasse 2, 9100 Völkermarkt

Erklärung

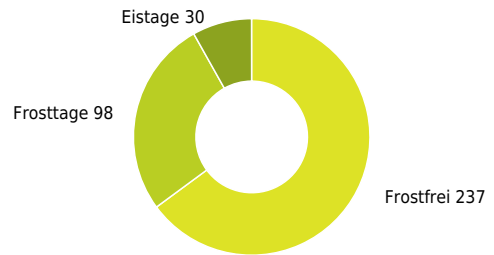
Frostfreie Tage sind Tage, an denen die Lufttemperatur immer über 0°C liegt. Im Durchschnitt gibt es in Österreich 209 frostfreie Tage pro Jahr. Frosttage sind Tage, an denen die Lufttemperatur unter 0°C sinkt. An Eistagen bleibt die Temperatur den ganzen Tag unter 0°C. Im Diagramm sind die Eistage extra ausgewiesen und nicht in den Frosttagen enthalten.

Ergebnis

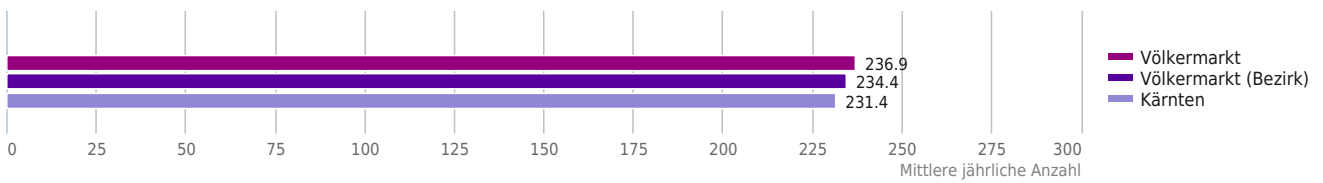
Mit 237 frostfreien Tagen liegt "Völkermarkt" in etwa beim Bundeslandwert.



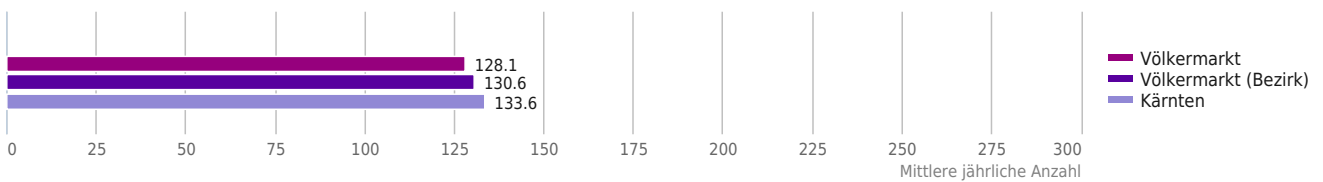
Frostfreie Tage, Frosttage und Eistage



Frostfreie Tage



Frosttage



Eistage



Münzgasse 2, 9100 Völkermarkt

Erklärung

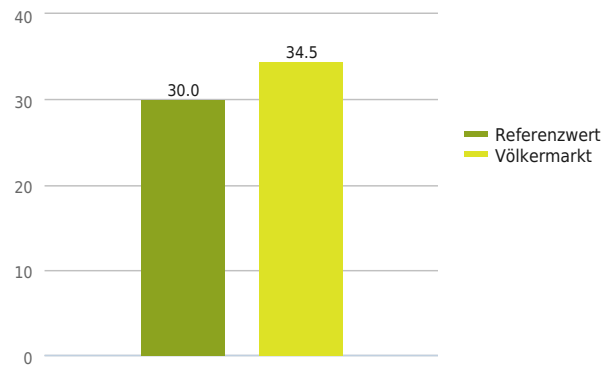
Das Schneehöhenmaximum ist die maximale Höhe der Schneedecke. Zusammen mit der Schneedeckendauer liefern diese Indikatoren Entscheidungsgrundlagen für die Bewertung des Wintersportpotenzials eines Standortes.

Ergebnis

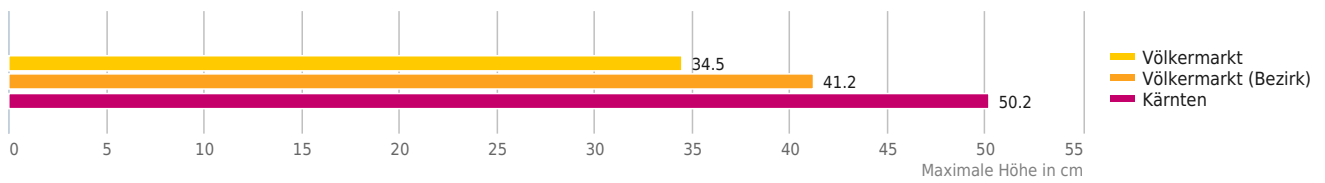
Mit 34,5 maximaler durchschnittlicher Schneedeckenhöhe liegt "Völkermarkt" unter dem Bundeslandwert.



Schneehöhenmaximum



Schneehöhenmaximum



© IMMOSSERVICE AUSTRIA



Münzgasse 2, 9100 Völkermarkt

Erklärung

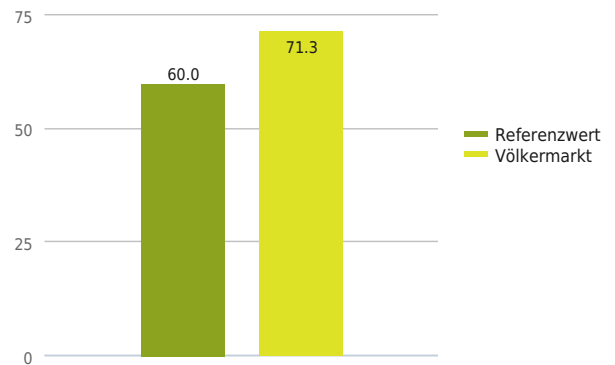
Die Schneedeckendauer bezeichnet die Anzahl der Tage mit mindestens 1 cm Schneedecke. Zusammen mit der Schneedeckenhöhe liefern diese Indikatoren Entscheidungsgrundlagen für die Bewertung des Wintersportpotenzials eines Standortes.

Ergebnis

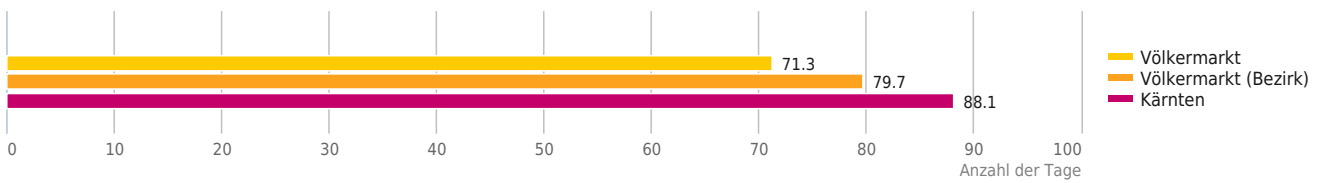
Mit 71,3 Tagen durchschnittlicher Schneedeckendauer liegt "Völkermarkt" unter dem Bundeslandwert.



Schneedeckendauer



Schneedeckendauer



© IMMOSSERVICE AUSTRIA



Haftungsausschluss



Die Terra Immoservice Austria GmbH & Co KG ist bestrebt, die zur Verfügung gestellten Informationen, Daten (Daten von externen Datenquellen werden nicht auf Richtigkeit überprüft und es besteht kein Anspruch auf Vollständigkeit – z. Bsp. LAGEImmo), Grafiken, Auswertungen und Berechnungen (z. Bsp. RENDITEImmo) nach bestem Wissen und Gewissen aufzubereiten, darzustellen und aktuell zu halten und legt größten Wert auf die Qualität und Zuverlässigkeit Ihrer Immoservices.

Dennoch übernehmen weder die Terra Immoservice Austria GmbH & Co KG noch Kunden der Terra Immoservice Austria GmbH & Co KG Haftungen für Schäden, die sich aus der Weitergabe und Nutzung der angebotenen Informationen ergeben können, auch wenn diese auf die Nutzung und Weitergabe von allenfalls unvollständigen bzw. fehlerhaften Informationen zurückzuführen sind.

Die Terra Immoservice Austria GmbH & Co KG und die Kunden der Terra Immoservice Austria GmbH & Co KG übernehmen aus diesen Gründen keine Gewährleistung und/oder Haftung für die Quantität, Qualität oder Richtigkeit der gespeicherten oder übermittelten Inhalte (Daten und Informationen).

Verweise auf fremde Webseiten liegen außerhalb des Verantwortungsbereiches der Terra Immoservice Austria GmbH & Co KG. Eine Haftung für die Inhalte von verlinkten Seiten ist ausgeschlossen, zumal die Terra Immoservice Austria GmbH & Co KG keinen Einfluss auf Inhalte wie Gestaltung von gelinkten Seiten hat.